

## **BAB VI**

### **KESIMPULAN DAN SARAN**

#### **6.1 Kesimpulan**

Dari hasil analisis identifikasi lokasi rawan kecelakaan berdasarkan nilai UCL dan BKA diperoleh kesimpulan sebagai berikut:

- a) Lokasi rawan kecelakaan di jalan kabupaten yang ada di Kabupaten Sleman pada tahun 2015 terdapat dua puluh ruas jalan yang teridentifikasi sebagai daerah rawan kecelakaan.
- b) Lokasi rawan kecelakaan di jalan kabupaten yang ada di Kabupaten Sleman pada tahun 2016 terdapat sembilan belas ruas jalan yang teridentifikasi sebagai daerah rawan kecelakaan.
- c) Lokasi rawan kecelakaan di jalan kabupaten yang ada di Kabupaten Sleman pada tahun 2017 terdapat dua puluh lima ruas jalan yang teridentifikasi sebagai daerah rawan kecelakaan.
- d) Hasil rekap lokasi rawan kecelakaan di jalan kabupaten yang ada di Kabupaten Sleman pada tahun 2015 - 2017 terdapat tiga puluh empat ruas jalan yang teridentifikasi sebagai daerah rawan kecelakaan.

Fasilitas pendukung/pelengkap jalan yang terdapat pada ruas yang termasuk DRK sudah termasuk cukup, namun masih terdapat beberapa kekurangan, yaitu rambu-rambu lalu lintas yang tidak terlihat jelas dikarenakan tertutup oleh pepohonan, marka jalan sudah mulai memudar atau hilang, dan masih ada ruas yang belum memiliki trotoar.

## 6.2 **Saran**

Saran yang dapat disampaikan dalam penelitian ini adalah sebagai berikut :

1. Perlu dilakukan kajian atau analisis defisiensi infrastruktur keselamatan jalan pada lokasi rawan kecelakaan untuk memperoleh rekomendasi penanganan lokasi rawan kecelakaan.
2. Membuat pembatas jalan atau median jalan di daerah rawan kecelakaan.
3. Melakukan perbaikan pada rambu lalu lintas maupun marka jalan yang sudah memudar atau hilang dan membuat trotoar yang nyaman dan aman bagi pejalan kaki.
4. Memasang rambu batas kecepatan yang diijinkan dan rambu peringatan rawan kecelakaan pada daerah rawan kecelakaan.
5. Selalu memantau keadaan dan merawat rambu lalu lintas agar jangan sampai terhalang/tetutup tanaman maupun papan iklan.

## DAFTAR PUSTAKA

- Adianto, A., 2017, *Analisis Kecelakaan Lalu Lintas di Jalan Entikong Kabupaten Sanggau Kalimantan Barat*, Laporan Penelitian Universitas Atma Jaya Yogyakarta.
- Bupati Sleman, Sleman, 2013, *Keputusan Bupati Sleman Nomor 105/Kep.KDH/A/2013*.
- Burhanuddin, M., 2012, *Koefisien Kolerasi, Signifikansi, & Determinasi*, diakses 10 Desember 2018,  
<https://alvinburhani.wordpress.com/2012/06/28/koefisien-korelasi-signifikansi-determinasi/>
- Departemen Permukiman dan Prasarana Wilayah, Jakarta, 2004, *Pedoman Penanganan Lokasi Rawan Kecelakaan Lalu Lintas*.
- Imkotta, M. C., 2017, *Analisis Kecelakaan Lalu Lintas di Ruas Jalan Yogyakarta – Wonosari Antara Km 2 – Km 7*, Laporan Penelitian Universitas Atma Jaya Yogyakarta.
- Khisty, J.C., and Lall, K.B., 2005, *Dasar – Dasar Rekayasa Transportasi*, Penerbit Erlangga, Jakarta.
- Lingga, A. N., 2017, *Analisis Kecelakaan Lalu Lintas (Studi Kasus : Jalan Parangtritis Km 0,0 – Km 15 Yogyakarta)*, Laporan Penelitian Universitas Atma Jaya Yogyakarta.
- Miro, F., 2002, *Perencanaan Transportasi untuk Mahasiswa, Perencana dan Praktisi*, Penerbit Erlangga.

P. D. A. N., 2010. *Pengelompokan dan Ketentuan Tentang Jalan Umum*.

Peraturan Menteri Perhubungan Republik Indonesia No.3 Tahun 2012, *Pedoman Penetapan Fungsi Jalan dan Status Jalan*.

Peraturan Menteri Perhubungan Republik Indonesia No PM 13 Tahun 2014, *Rambu – Rambu Lalu Lintas*.

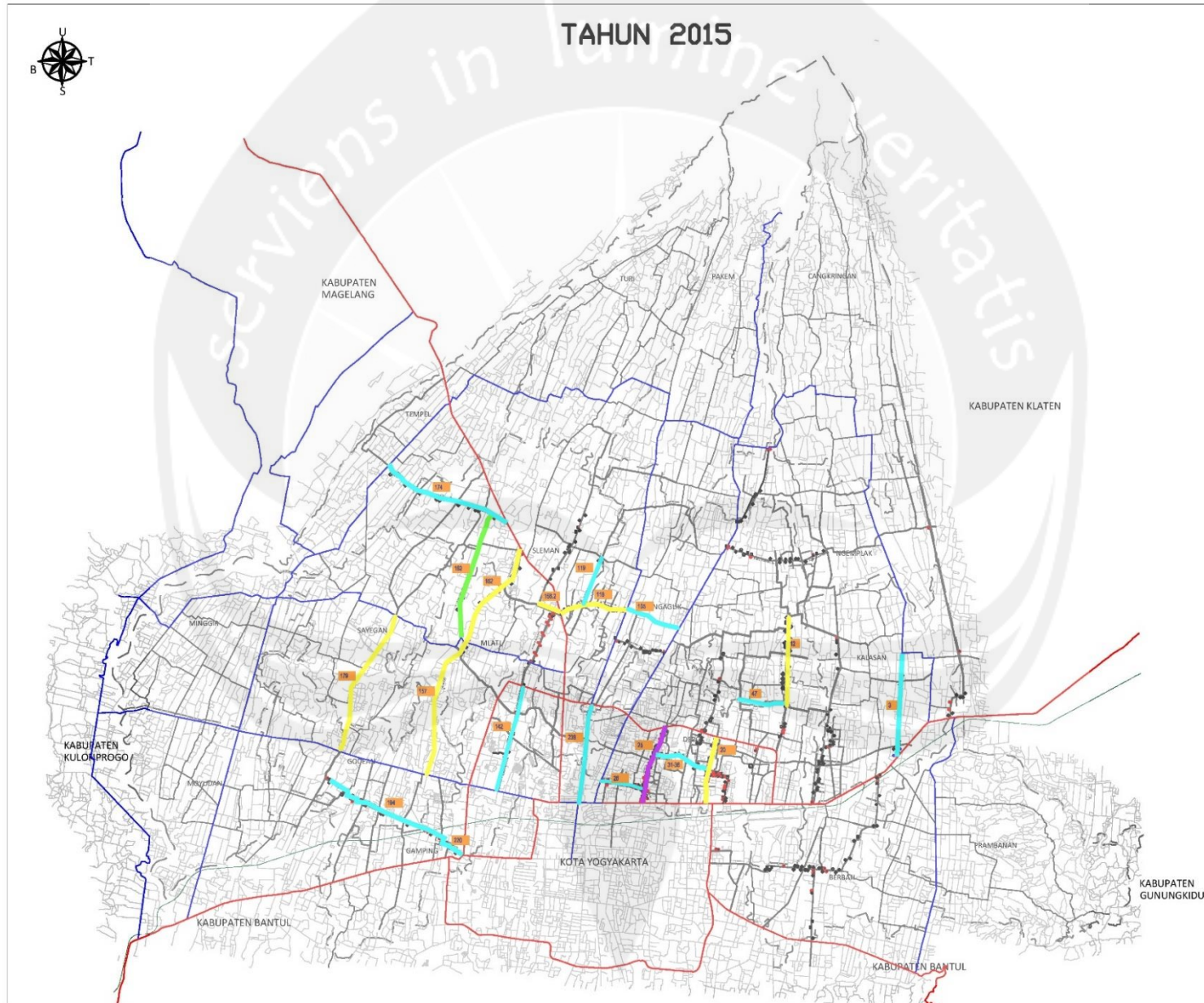
Sade, A., *Kecelakaan Lalu Lintas*, diakses 12 Agustus 2018, <http://arfandisade-as.blogspot.com/2012/08/kecelakaan-lalu-lintas.html>.

Sugiyanto, G., 2017, *Identifikasi Lokasi Rawan Kecelakaan Lalu Lintas (Black Spot) di Kabupaten Purbalingga, Jawa Tengah*.

Tamin, O. Z., 2008, *Perencanaan, Pemodelan, dan Rekayasa Transportasi*, Penerbit ITB, Bandung.

Undang – Undang Republik Indonesia No.38 Tahun 2004, *Jalan*.

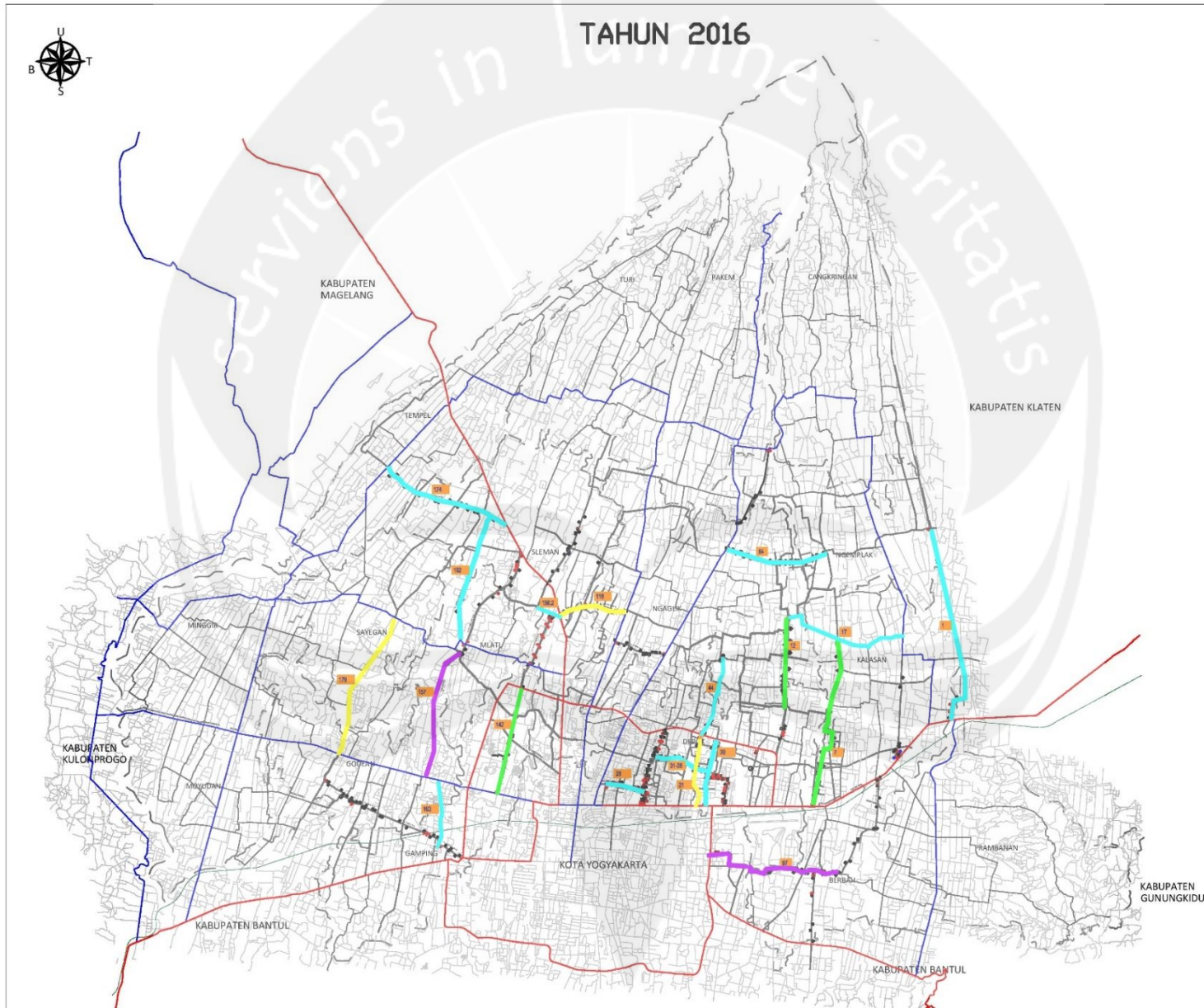
Undang – Undang Republik Indonesia No.22 Tahun 2009, *Lalu Lintas dan Angkutan Jalan*.



TAHUN 2015

**KETERANGAN :**

- A
  - B
  - C
  - D
  - Jalan Provinsi
  - Jalan Nasional
- 
- 162 Cebongan - Ngangkrik
  - 25 Gejayan - Demangan
  - 12 Tajem - Babadan
  - 157 Bantulan - Cebongan
  - 152 Wadas - Cebongan
  - 20 Ngeringin - Ngentak
  - 179 Godean - Seyegan
  - 156.2 Jl KRT Pringgodingrat
  - 118 Denggung - Wonorejo
  - 31-36 Jl Selokan Mataram Depok
  - 142 Ngawen-Kenteng
  - 119 Tlacap - Brayut
  - 194 Patukan - Krajan
  - 47 Tajem - Bakungan
  - 28 Colombo - Bulak Sumur
  - 3 Glondong - Tegalrejo
  - 105 Wonorejo - Tambakan
  - 220 Pelemgurih - Gamping
  - 174 Cemoro - Murangan
  - 238 Nandan - Blunyah

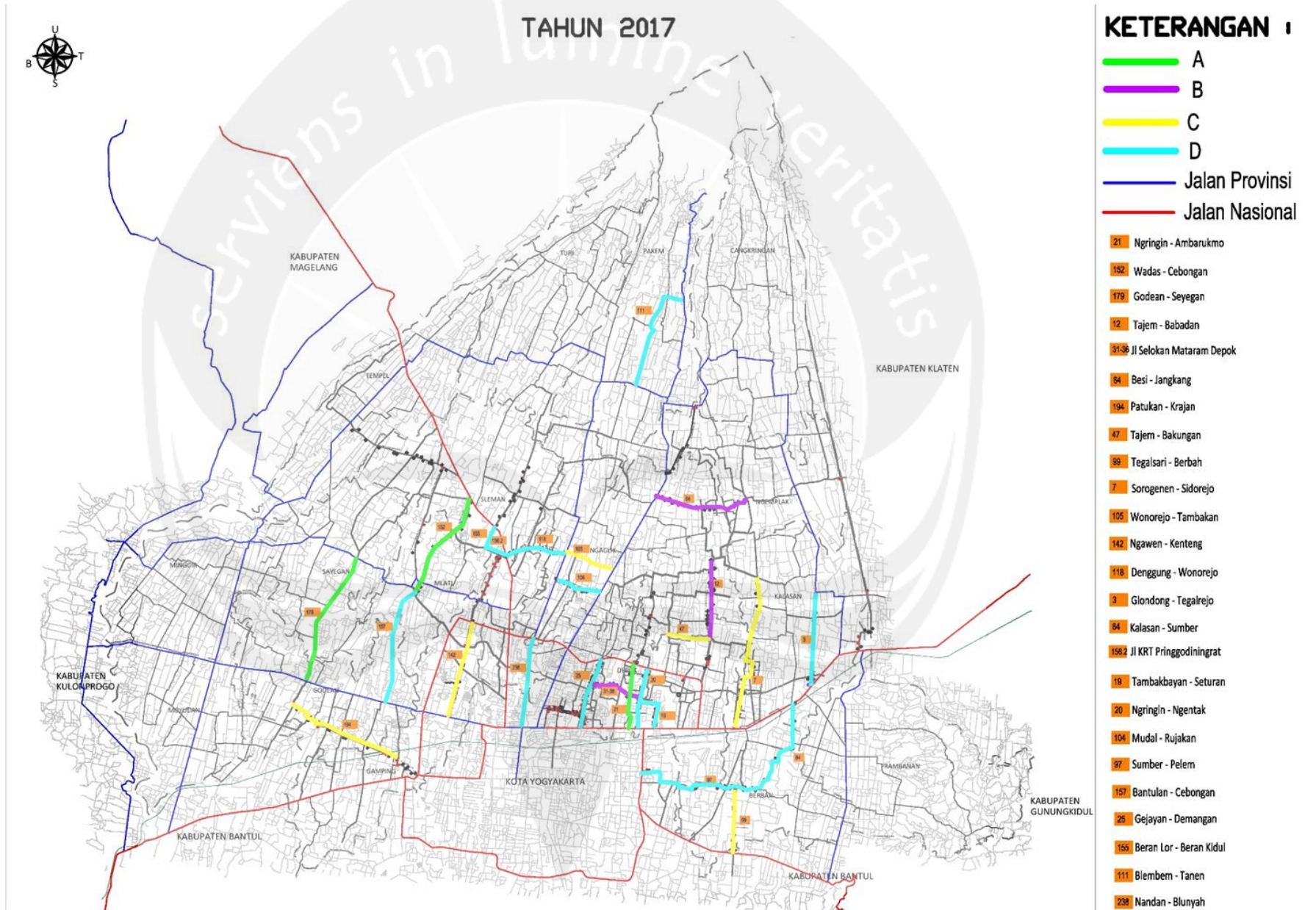


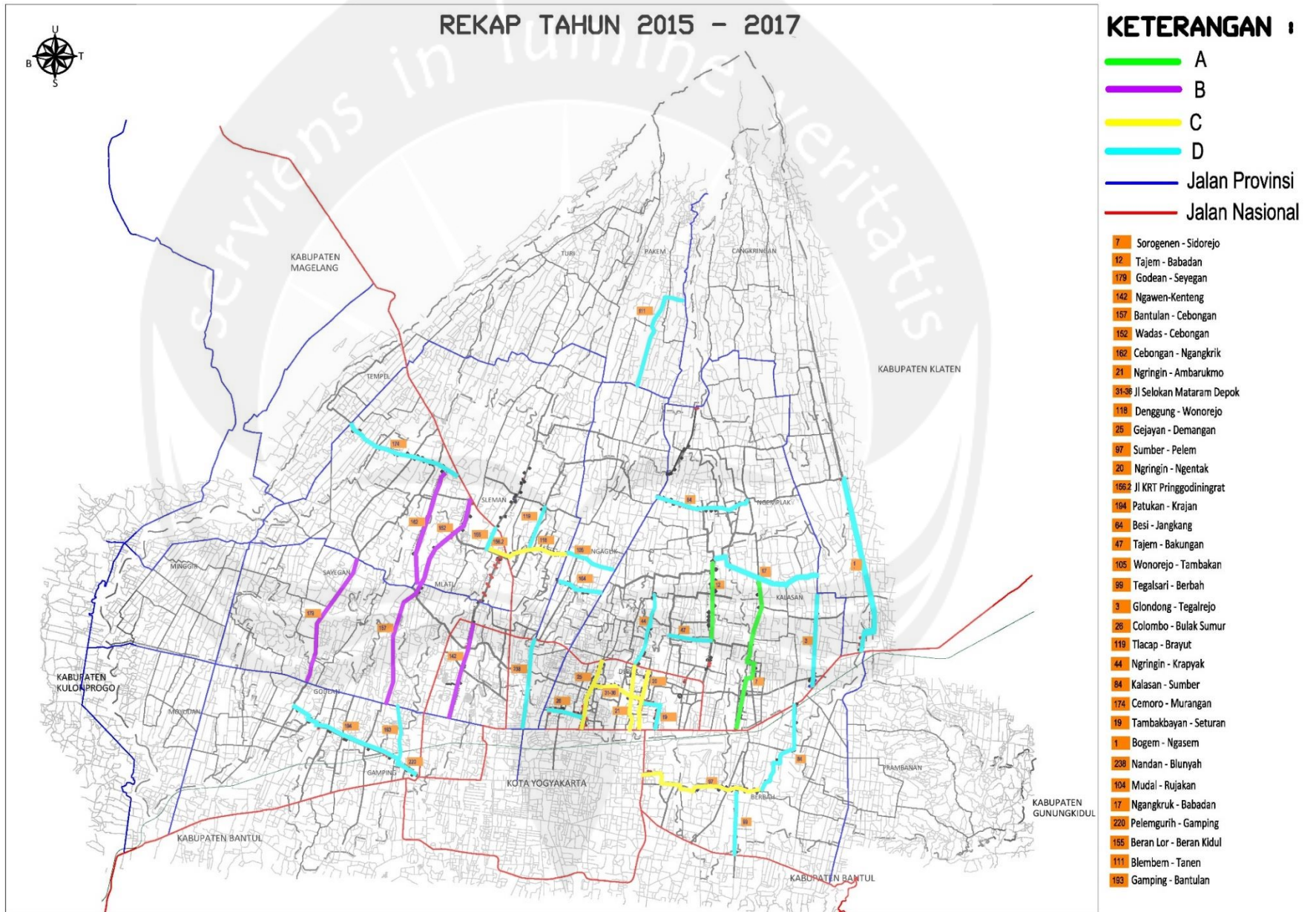
TAHUN 2016

**KETERANGAN**

- A
- B
- C
- D
- Jalan Provinsi
- Jalan Nasional

- 7 Sorogenen - Sidorejo
- 142 Ngawen - Kenteng
- 12 Tajem - Babadan
- 157 Bantulan - Cebongan
- 97 Sumber - Pelem
- 118 Deggung - Wonorejo
- 21 Ngeringin - Ambarukmo
- 179 Godean - Seyegan
- 31-38 Jl Selokan Mataram Depok
- 44 Ngeringin - Krapyak
- 26 Colombo - Bulak Sumur
- 20 Ngeringin - Ngentak
- 11 Bogem - Ngasem
- 174 Cemoro - Murangan
- 64 Besi - Jangkang
- 156-2 Jl KRT Pringgodingratan
- 17 Ngangkruk - Babadan
- 162 Cebongan - Ngangkrik
- 193 Gamping - Bantulan







No.	Nama Ruas	Nomor Ruas	Panjang Ruas (Km)	Kondisi dan Jumlah Korban					Angka Ekuivalen Kecelakaan (AEK)	Batas Kontrol Atas (BKA)	Upper Control Limit (UCL)	Nilai AEK > UCL	Status
				2015			Jumlah	Property Damage					
				MD	LB	LR							
1	Jl Kabupaten	142	3,8	0	0	16	16	12	28	11,1871	21,8548	6,1452	DRK
2	Jl Godean Seyegan	179	5,4	0	0	21	21	17	38	11,1871	26,6702	11,3298	DRK
3	Jl Gito Gati	118	2,5	2	0	8	10	6	34	11,1871	24,7341	9,2659	DRK
4	Jl Perumnas	21	2,6	0	0	5	5	3	8	11,1871	13,0160	-5,0160	TIDAK DRK
5	Jl Kapten Haryadi	105	2	1	0	6	7	5	21	11,1871	18,5578	2,4422	DRK
6	Jl Letkol Subadri	162	4,6	4	1	14	19	9	68	11,1871	41,3901	26,6099	DRK
7	Jl Krt Pringgodingrat	156.2	0,95	2	0	9	11	6	35	11,1871	25,2171	9,7829	DRK
8	Jl Seturan	20	2,4	2	0	10	12	8	38	11,1871	26,6702	11,3298	DRK
9	Jl Dr Radjimin	152	4,7	1	0	19	20	11	40	11,1871	27,6420	12,3580	DRK
10	Jalan Raya Tajem	12	3,2	2	0	13	15	10	43	11,1871	29,1035	13,8965	DRK
11	Jl Stadion Maguwoharjo	47	3,9	1	0	7	8	5	22	11,1871	19,0229	2,9771	DRK
12	Jl Patukan Bibis	194	4,9	0	0	13	13	10	23	11,1871	19,4903	3,5097	DRK
13	Jl Selokan Mataram	31-36	4,6	1	0	12	13	8	30	11,1871	22,8105	7,1895	DRK
14	Jl Sambisari Purwomartani	7	6,6	0	0	9	9	5	14	11,1871	15,4016	-1,4016	TIDAK DRK
15	Jl Affandi	25	2,5	1	0	27	28	17	54	11,1871	34,4911	19,5089	DRK
16	Jl Colombo	26	1,4	0	0	12	12	10	22	11,1871	19,0229	2,9771	DRK
17	Jl Medari Cilik	174	4,3	1	0	6	7	3	19	11,1871	17,6360	1,3640	DRK
18	Jl Damai	104	1,9	0	0	7	7	4	11	11,1871	14,1440	-3,1440	TIDAK DRK
19	Jl. Babarsari	19	1,8	0	0	6	6	4	10	11,1871	13,7487	-3,7487	TIDAK DRK
20	Jl Kadisoka	11	1,7	0	0	5	5	4	9	11,1871	13,3709	-4,3709	TIDAK DRK
21	Jl Monjali	238	2,2	0	0	11	11	8	19	11,1871	17,6360	1,3640	DRK
22	Jl Besi Jangkang	64	3,7	0	0	9	9	5	14	11,1871	15,4016	-1,4016	TIDAK DRK
23	Jl Munggur-Cebongan	157	5,85	0	0	25	25	16	41	11,1871	28,1287	12,8713	DRK
24	Jl Anggaiaya	41	1,9	0	0	3	3	3	6	11,1871	12,4119	-6,4119	TIDAK DRK
25	Jl LPMP	3	3,7	0	1	11	12	5	21	11,1871	18,5578	2,4422	DRK
26	Jl Blok O Berbah	97	3,55	0	0	5	5	3	8	11,1871	13,0160	-5,0160	TIDAK DRK
27	Jl Sumber Bercak	94	4	0	0	4	4	3	7	11,1871	12,6921	-5,6921	TIDAK DRK
28	Jl Parasamya	155	0,9	0	0	3	3	2	5	11,1871	12,1969	-7,1969	TIDAK DRK
29	Jl KH Muhdi	18	2,1	0	0	1	1	1	2	11,1871	12,6626	-10,6626	TIDAK DRK
30	Jl Menulis	204	3,4	0	0	2	2	1	3	11,1871	12,1672	-9,1672	TIDAK DRK
31	Jl Anggrek	283	1,3	0	0	2	2	1	3	11,1871	12,1672	-9,1672	TIDAK DRK
32	Jl Babadan Minda	58	2,4	0	0	2	2	1	3	11,1871	12,1672	-9,1672	TIDAK DRK
33	Jl Degolan Balong	122	6,6	0	0	2	2	2	4	11,1871	12,0871	-8,0871	TIDAK DRK

No.	Nama Ruas	Nomor Ruas	Panjang Ruas (Km)	Kondisi dan Jumlah Kordan					Angka Ekuivalen Kecelakaan (AEK)	Batas Kontrol Atas (BKA)	Upper Control Limit (UCL)	Nilai AEK > UCL	Status
				2015			Jumlah	Property Damage					
				MD	LB	LR							
34	Jl Agro Wisata	134	4	0	0	5	5	2	7	11,1871	12,6921	-5,6921	TIDAK DRK
35	Jl Ds Pasekan	10	0,8	0	0	2	2	1	3	11,1871	12,1672	-9,1672	TIDAK DRK
36	Jl Timoho			0	0	3	3	2	5	11,1871	12,1969	-7,1969	TIDAK DRK
37	Jl Kalasan Sumber	84	4,15	0	0	3	3	2	5	11,1871	12,1969	-7,1969	TIDAK DRK
38	Jl Rejodani Prumpung	107	2,8	0	0	1	1	1	2	11,1871	12,6626	-10,6626	TIDAK DRK
39	Jl Dsn. Karangmojo	308	0,8	0	0	1	1	1	2	11,1871	12,6626	-10,6626	TIDAK DRK
40	Jl Selokan Mataram Tirtomartani Kalasan	5	2,5	0	0	2	2	1	3	11,1871	12,1672	-9,1672	TIDAK DRK
41	Jl Selokan Mataram Sinduadi Mlati	115	0,8	0	0	1	1	1	2	11,1871	12,6626	-10,6626	TIDAK DRK
42	Jl Bantulan			0	0	2	2	1	3	11,1871	12,1672	-9,1672	TIDAK DRK
43	Jl Prif Timur			0	0	1	1	1	2	11,1871	12,6626	-10,6626	TIDAK DRK
44	Jl Gamping Sidoarum			0	0	2	2	1	3	11,1871	12,1672	-9,1672	TIDAK DRK
45	Jl LPMD			0	0	2	2	1	3	11,1871	12,1672	-9,1672	TIDAK DRK
46	Jl dusun jongke tengah			0	0	2	2	1	3	11,1871	12,1672	-9,1672	TIDAK DRK
47	Jl Ngapak			0	0	1	1	1	2	11,1871	12,6626	-10,6626	TIDAK DRK
48	Jl Jlatren Wukirharjo			0	0	1	1	1	2	11,1871	12,6626	-10,6626	TIDAK DRK
49	Jl Sampakan Karanggayam			0	0	1	1	1	2	11,1871	12,6626	-10,6626	TIDAK DRK
50	Jl Sp4 Perikanan			0	0	1	1	1	2	11,1871	12,6626	-10,6626	TIDAK DRK
51	Jl Grogol			0	0	1	1	1	2	11,1871	12,6626	-10,6626	TIDAK DRK
52	Jl Besi Patuk			0	0	1	1	1	2	11,1871	12,6626	-10,6626	TIDAK DRK
53	Jl Bromonilan			0	0	3	3	1	4	11,1871	12,0871	-8,0871	TIDAK DRK
54	Jl Pendowo Kepitu			0	0	1	1	1	2	11,1871	12,6626	-10,6626	TIDAK DRK
55	Jl Rewulu			0	0	2	2	1	3	11,1871	12,1672	-9,1672	TIDAK DRK
56	Jl Kenayan			0	0	2	2	1	3	11,1871	12,1672	-9,1672	TIDAK DRK
57	Jl Pereng			0	0	1	1	1	2	11,1871	12,6626	-10,6626	TIDAK DRK
58	Jl Jragung			0	0	2	2	1	3	11,1871	12,1672	-9,1672	TIDAK DRK
59	Jl Sorogedug Kenaran			0	1	1	2	1	7	11,1871	12,6921	-5,6921	TIDAK DRK
60	Jl Sedogan			0	0	1	1	1	2	11,1871	12,6626	-10,6626	TIDAK DRK
61	Jl Donoharjo Ngaglik			0	0	4	4	3	7	11,1871	12,6921	-5,6921	TIDAK DRK
62	Jl Patukan Gamping	220	0,6	1	0	5	6	4	19	11,1871	17,6360	1,3640	DRK
63	Jl Alternatif Prambanan Kalasan			0	0	3	3	2	5	11,1871	12,1969	-7,1969	TIDAK DRK
64	Jl Patukan Pintu Palang Kereta Api			0	0	1	1	1	2	11,1871	12,6626	-10,6626	TIDAK DRK
65	Jl Cebongan Selokan Mataram			0	0	2	2	1	3	11,1871	12,1672	-9,1672	TIDAK DRK
66	Jl Kabunan Yaph			0	0	1	1	1	2	11,1871	12,6626	-10,6626	TIDAK DRK
67	Jl Jangkang Kemasari			1	0	0	1	1	11	11,1871	14,1440	-3,1440	TIDAK DRK

o.	Nama Ruas	Nomor Ruas	Panjang Ruas (Km)	Kondisi dan Jumlah Korban				Angka Ekuivalen Kecelakaan (AEK)	Batas Kontrol Atas (BKA)	Upper Control Limit (UCL)	Nilai AEK > UCL	Status	
				2015			Jumlah						Property Damage
				MD	LB	LR							
58	Jl Brongkol Bibis			1	0	1	2	1	12	11,1871	14,5529	-2,5529	TIDAK DRK
59	Jl Mejing Bantulan			0	0	2	2	1	3	11,1871	12,1672	-9,1672	TIDAK DRK
70	Jl Balong Besi			0	0	1	1	1	2	11,1871	12,6626	-10,6626	TIDAK DRK
71	Jl Sidoarum			0	0	1	1	1	2	11,1871	12,6626	-10,6626	TIDAK DRK
72	Jl. Alternatif Seyegan Tempel			0	0	4	4	1	5	11,1871	12,1969	-7,1969	TIDAK DRK
73	Jl Gedongan			0	0	6	6	4	10	11,1871	13,7487	-3,7487	TIDAK DRK
74	Jalan Bulak Persawaha			0	0	3	3	2	5	11,1871	12,1969	-7,1969	TIDAK DRK
75	Jl Dr Sarjito			0	0	3	3	2	5	11,1871	12,1969	-7,1969	TIDAK DRK
76	Jl Bulak Barepan			0	0	2	2	2	4	11,1871	12,0871	-8,0871	TIDAK DRK
77	Jl Caturharjo Cemoro			0	0	2	2	1	3	11,1871	12,1672	-9,1672	TIDAK DRK
78	Jl Tanjungtirto			0	0	9	9	4	13	11,1871	14,9728	-1,9728	TIDAK DRK
79	Jl Kaliwanglu			1	0	1	2	1	12	11,1871	14,5529	-2,5529	TIDAK DRK
80	Jl Prambanan Wukirharjo			0	0	2	2	1	3	11,1871	12,1672	-9,1672	TIDAK DRK
81	Jl Tangkilan Wirokraman			0	0	5	5	2	7	11,1871	12,6921	-5,6921	TIDAK DRK
82	Jl Mlati			0	0	1	1	1	2	11,1871	12,6626	-10,6626	TIDAK DRK
83	Jl Kampung Ds Temulawak			0	0	1	1	1	2	11,1871	12,6626	-10,6626	TIDAK DRK
84	Jl Ringinsari			0	0	1	1	1	2	11,1871	12,6626	-10,6626	TIDAK DRK
85	Jl Sengir Sawo			0	0	2	2	1	3	11,1871	12,1672	-9,1672	TIDAK DRK
86	Jl Tulung			0	0	2	2	1	3	11,1871	12,1672	-9,1672	TIDAK DRK
87	Jl Ronggolawe			0	0	2	2	1	3	11,1871	12,1672	-9,1672	TIDAK DRK
88	Jl Demak Ijo			0	0	1	1	1	2	11,1871	12,6626	-10,6626	TIDAK DRK
89	Jl Ngemplak,			0	0	1	1	1	2	11,1871	12,6626	-10,6626	TIDAK DRK
90	Jl Banjarharjo-Grogolan			0	0	1	1	1	2	11,1871	12,6626	-10,6626	TIDAK DRK
91	Jl Seyegan Banyurejo			0	0	3	3	1	4	11,1871	12,0871	-8,0871	TIDAK DRK
92	Jl Dakawon			0	0	1	1	1	2	11,1871	12,6626	-10,6626	TIDAK DRK
93	Jl Deresan			0	0	1	1	1	2	11,1871	12,6626	-10,6626	TIDAK DRK
94	Jl Cemara Pentung			0	1	0	1	1	6	11,1871	12,4119	-6,4119	TIDAK DRK
95	Jl Godean Moyudan			1	0	2	3	3	15	11,1871	15,8377	-0,8377	TIDAK DRK
96	Jl Wakhid Hasim			0	0	2	2	2	4	11,1871	12,0871	-8,0871	TIDAK DRK
97	Jl Kayen			1	0	1	2	3	14	11,1871	15,4016	-1,4016	TIDAK DRK
98	Jl Sumber Kalasan			0	0	4	4	2	6	11,1871	12,4119	-6,4119	TIDAK DRK
99	Jl Balangan Kebonagung			0	0	3	3	2	5	11,1871	12,1969	-7,1969	TIDAK DRK
100	Jl Pelemsari - Kebondalem			0	0	3	3	2	5	11,1871	12,1969	-7,1969	TIDAK DRK
101	Jl Cebongan Sleman			0	0	1	1	1	2	11,1871	12,6626	-10,6626	TIDAK DRK

No.	Nama Ruas	Nomor Ruas	Panjang Ruas (Km)	Kondisi dan Jumlah Korban					Angka Ekuivalen Kecelakaan (AEK)	Batas Kontrol Atas (BKA)	Upper Control Limit (UCL)	Nilai AEK > UCL	Status
				2015			Jumlah	Property Damage					
				MD	LB	LR							
102	Jl Totgan Blambangan			0	0	2	2	1	3	11,1871	12,1672	-9,1672	TIDAK DRK
103	Jl Kepuh			1	0	0	1	1	11	11,1871	14,1440	-3,1440	TIDAK DRK
104	Jl Pangukan Beran			0	0	2	2	1	3	11,1871	12,1672	-9,1672	TIDAK DRK
105	Jl Cindelaras			0	0	1	1	1	2	11,1871	12,6626	-10,6626	TIDAK DRK
106	Jl Perbatasan Manisrenggo			1	0	1	2	1	12	11,1871	14,5529	-2,5529	TIDAK DRK
107	Jl Gamping Tengah			1	0	0	1	1	11	11,1871	14,1440	-3,1440	TIDAK DRK
108	Jl Randugunting			0	0	2	2	1	3	11,1871	12,1672	-9,1672	TIDAK DRK
109	Jl Blaburan Sepetek			0	0	1	1	1	2	11,1871	12,6626	-10,6626	TIDAK DRK
110	Jl Babadan Jangkang			1	0	2	3	3	15	11,1871	15,8377	-0,8377	TIDAK DRK
111	Jl Palemsari Prambanan			0	0	3	3	1	4	11,1871	12,0871	-8,0871	TIDAK DRK
112	Jl Brebah Sampakan			0	0	2	2	2	4	11,1871	12,0871	-8,0871	TIDAK DRK
113	Jl Alternatif Kalasan - Ngemplak			1	0	0	1	1	11	11,1871	14,1440	-3,1440	TIDAK DRK
114	Jl Candi Indah			0	0	4	4	2	6	11,1871	12,4119	-6,4119	TIDAK DRK
115	Jl Pendowo Karamngasem					1	1	1	2	11,1871	12,6626	-10,6626	TIDAK DRK
116	Jl Klampis Bendosari			0	0	3	3	1	4	11,1871	12,0871	-8,0871	TIDAK DRK
117	Jl Sambego			0	0	1	1	1	2	11,1871	12,6626	-10,6626	TIDAK DRK
118	Jl Tamanan			0	0	2	2	1	3	11,1871	12,1672	-9,1672	TIDAK DRK
119	Jl Banteng			0	0	1	1	1	2	11,1871	12,6626	-10,6626	TIDAK DRK
120	Jl Ramayan Balet			0	0	1	1	1	2	11,1871	12,6626	-10,6626	TIDAK DRK
121	Jl Prambanan Blambangan			0	0	1	1	1	2	11,1871	12,6626	-10,6626	TIDAK DRK
122	Jl Kenayan Malangrejo			0	0	2	2	1	3	11,1871	12,1672	-9,1672	TIDAK DRK
123	Jl Alternatif Kalasan Cangkringan			0	0	1	1	1	2	11,1871	12,6626	-10,6626	TIDAK DRK
124	Jl Degolan Grogolan			0	0	2	2	1	3	11,1871	12,1672	-9,1672	TIDAK DRK
125	Jl Ds Demangan			0	0	3	3	1	4	11,1871	12,0871	-8,0871	TIDAK DRK
126	Jl Ds Kledokan Timur Balai Desa Selomartani			0	0	3	3	1	4	11,1871	12,0871	-8,0871	TIDAK DRK
127	Jl Jogorejo			0	0	2	2	1	3	11,1871	12,1672	-9,1672	TIDAK DRK
128	Jl Ngepas Lor			0	0	1	1	1	2	11,1871	12,6626	-10,6626	TIDAK DRK
129	Jl Anggajaya 2			0	0	1	1	1	2	11,1871	12,6626	-10,6626	TIDAK DRK
130	Jl Pentung			0	0	2	2	1	3	11,1871	12,1672	-9,1672	TIDAK DRK
131	Jl Gedongan Kenteng			0	0	1	1	1	2	11,1871	12,6626	-10,6626	TIDAK DRK
132	Jl Pundung			0	0	2	2	1	3	11,1871	12,1672	-9,1672	TIDAK DRK
133	Jl Alternatif Pemkab			0	0	1	1	1	2	11,1871	12,6626	-10,6626	TIDAK DRK
134	Jl Gedong Kuning Berbag			0	0	2	2	1	3	11,1871	12,1672	-9,1672	TIDAK DRK
135	Jl Sp3 Ngaran Jitengan			0	0	2	2	1	3	11,1871	12,1672	-9,1672	TIDAK DRK

No.	Nama Ruas	Nomor Ruas	Panjang Ruas (Km)	Kondisi dan Jumlah Korban					Angka Ekuivalen Kecelakaan (AEK)	Batas Kontrol Atas (BKA)	Upper Control Limit (UCL)	Nilai AEK > UCL	Status
				2015			Jumlah	Property Damage					
				MD	LB	LR							
136	Jl Prumpung Blekik			0	0	3	3	1	4	11,1871	12,0871	-8,0871	TIDAK DRK
137	Jl Jambon Tegalrejo			0	0	1	1	1	2	11,1871	12,6626	-10,6626	TIDAK DRK
138	Jl Seyegan Cebongan			0	0	2	2	2	4	11,1871	12,0871	-8,0871	TIDAK DRK
139	Jl Turgo Pulowatu			0	0	4	4	1	5	11,1871	12,1969	-7,1969	TIDAK DRK
140	Jl . Jobohan - Gumuk			0	0	1	1	1	2	11,1871	12,6626	-10,6626	TIDAK DRK
141	Jl Jatirejo			0	0	2	2	1	3	11,1871	12,1672	-9,1672	TIDAK DRK
142	Jl Mbalong			0	0	1	1	1	2	11,1871	12,6626	-10,6626	TIDAK DRK
143	Jl Grogolan			1	0	0	1	1	11	11,1871	14,1440	-3,1440	TIDAK DRK
144	Jl Kampung Gamping Lor			0	0	1	1	1	2	11,1871	12,6626	-10,6626	TIDAK DRK
145	Jl Mejing			0	0	2	2	1	3	11,1871	12,1672	-9,1672	TIDAK DRK
146	Jl alternatif Kalasan Piyungan			0	0	1	1	1	2	11,1871	12,6626	-10,6626	TIDAK DRK
147	Jl Sp4 Dukuh Sinduharjo			1	0	3	4	1	14	11,1871	15,4016	-1,4016	TIDAK DRK
148	Jl Sawitsari			0	0	2	2	2	4	11,1871	12,0871	-8,0871	TIDAK DRK
149	Jl Pasar Jambon			0	0	1	1	1	2	11,1871	12,6626	-10,6626	TIDAK DRK
150	Jl Sedogan Balerante			1	0	0	1	1	11	11,1871	14,1440	-3,1440	TIDAK DRK
151	Bulak Kedung Banteng Utara			0	0	1	1	1	2	11,1871	12,6626	-10,6626	TIDAK DRK
152	Jl Kyai Mudi			0	0	2	2	1	3	11,1871	12,1672	-9,1672	TIDAK DRK
153	Jl Olahraga Depan Fak Hukum UGM			0	0	1	1	1	2	11,1871	12,6626	-10,6626	TIDAK DRK
154	Jl S4 Gedongan			0	0	1	1	1	2	11,1871	12,6626	-10,6626	TIDAK DRK
155	Jl Sanggrahan			0	0	5	5	2	7	11,1871	12,6921	-5,6921	TIDAK DRK
156	Jl Jambon Ngemplak			0	0	3	3	1	4	11,1871	12,0871	-8,0871	TIDAK DRK
157	Jl. Degolan → Garmen			0	0	1	1	1	2	11,1871	12,6626	-10,6626	TIDAK DRK
158	Jl Gurameh Raya			0	0	2	2	1	3	11,1871	12,1672	-9,1672	TIDAK DRK
159	Jl Berbah			0	0	1	1	1	2	11,1871	12,6626	-10,6626	TIDAK DRK
160	Jl Cebongan Jumeneng			0	0	1	1	1	2	11,1871	12,6626	-10,6626	TIDAK DRK
161	Jl Kepitu Pandowo			0	0	1	1	1	2	11,1871	12,6626	-10,6626	TIDAK DRK
162	Jl Sidomukti			0	0	2	2	1	3	11,1871	12,1672	-9,1672	TIDAK DRK
163	Jl Ds Gangsiran			0	0	2	2	1	3	11,1871	12,1672	-9,1672	TIDAK DRK
164	Jl Ngemplak Koroulon			0	0	3	3	1	4	11,1871	12,0871	-8,0871	TIDAK DRK
165	Jl Gentan Minomartani			0	0	2	2	1	3	11,1871	12,1672	-9,1672	TIDAK DRK
166	Jl Koramil Kelurahan Sidokarto			1	0	3	4	2	15	11,1871	15,8377	-0,8377	TIDAK DRK
167	Jl Ngijon			0	0	4	4	3	7	11,1871	12,6921	-5,6921	TIDAK DRK
168	Jl Bantulan Gamping			0	0	9	9	4	13	11,1871	14,9728	-1,9728	TIDAK DRK
169	Jl Godean Kalongan			0	0	2	2	1	3	11,1871	12,1672	-9,1672	TIDAK DRK

No.	Nama Ruas	Nomor Ruas	Panjang Ruas (Km)	Kondisi dan Jumlah Korban				Angka Ekuivalen Kecelakaan (AEK)	Batas Kontrol Atas (BKA)	Upper Control Limit (UCL)	Nilai AEK > UCL	Status	
				2015			Jumlah						Property Damage
				MD	LB	LR							
170	Jl Simanjuntak			1	0	0	1	1	11	11,1871	14,1440	-3,1440	TIDAK DRK
171	Jl Relokasi Tambang Pasir			1	0	0	1	1	11	11,1871	14,1440	-3,1440	TIDAK DRK
172	Jl Notonagoro			0	0	1	1	1	2	11,1871	12,6626	-10,6626	TIDAK DRK
173	Jl Pamungkas Pokoh			0	0	3	3	2	5	11,1871	12,1969	-7,1969	TIDAK DRK
174	Jl Seyegan-Pundong			0	0	3	3	1	4	11,1871	12,0871	-8,0871	TIDAK DRK
175	Jl Pandean II			0	0	3	3	1	4	11,1871	12,0871	-8,0871	TIDAK DRK
176	Jl Balecatur Bangunjiwo			0	0	1	1	1	2	11,1871	12,6626	-10,6626	TIDAK DRK
177	Jalan Barak - Klaci			0	0	4	4	1	5	11,1871	12,1969	-7,1969	TIDAK DRK
178	Jl Ngemplak - Grogolan			0	0	1	1	1	2	11,1871	12,6626	-10,6626	TIDAK DRK
179	Jl Ds Prapak			0	0	1	1	1	2	11,1871	12,6626	-10,6626	TIDAK DRK
180	Jl Klampis Klangon			0	0	1	1	1	2	11,1871	12,6626	-10,6626	TIDAK DRK
181	Jl Sono			0	0	1	1	1	2	11,1871	12,6626	-10,6626	TIDAK DRK
182	Jl Lemponsari			0	0	1	1	1	2	11,1871	12,6626	-10,6626	TIDAK DRK
183	Jl Alternatif Ngemplak			0	0	4	4	2	6	11,1871	12,4119	-6,4119	TIDAK DRK
184	Jl Genitem Klaci			0	0	1	1	1	2	11,1871	12,6626	-10,6626	TIDAK DRK
185	Jl Ds Tegal Mindi			0	0	1	1	1	2	11,1871	12,6626	-10,6626	TIDAK DRK
186	Jl Griya Taman Asri	119	1,8	2	0	4	6	2	26	11,1871	20,9042	5,0958	DRK
187	Jl Kalimati			0	0	2	2	1	3	11,1871	12,1672	-9,1672	TIDAK DRK
188	Jl Ds Karangharjo Plumbon			0	0	3	3	1	4	11,1871	12,0871	-8,0871	TIDAK DRK
189	Jl Sleman Cebongan			0	0	1	1	1	2	11,1871	12,6626	-10,6626	TIDAK DRK
190	Jl Sp4 Caturharjo Kcceme			0	0	1	1	1	2	11,1871	12,6626	-10,6626	TIDAK DRK
191	Jl Godean - Gamping			0	0	1	1	1	2	11,1871	12,6626	-10,6626	TIDAK DRK
192	Jl Nologaten			0	0	1	1	1	2	11,1871	12,6626	-10,6626	TIDAK DRK
193	Jl Pelem Gurih Patuk			0	0	1	1	1	2	11,1871	12,6626	-10,6626	TIDAK DRK
194	Jl Seyegan Kebonagung			0	0	2	2	1	3	11,1871	12,1672	-9,1672	TIDAK DRK
195	Jl Raya Pojok Tiyasan			0	0	3	3	1	4	11,1871	12,0871	-8,0871	TIDAK DRK
196	Jl Krajan Candi Gebang			0	0	1	1	1	2	11,1871	12,6626	-10,6626	TIDAK DRK
197	Jl Tegal Mlati			0	0	2	2	1	3	11,1871	12,1672	-9,1672	TIDAK DRK
198	Jl Kalasan Kemasan			0	0	3	3	1	4	11,1871	12,0871	-8,0871	TIDAK DRK
199	Jl Minggir II			0	0	1	1	1	2	11,1871	12,6626	-10,6626	TIDAK DRK
200	Jl Babrik Timur			0	0	1	1	1	2	11,1871	12,6626	-10,6626	TIDAK DRK
201	Jl Klangon Tempel			0	0	1	1	1	2	11,1871	12,6626	-10,6626	TIDAK DRK
202	Jl Sp4 Gesikan			1	0	1	2	1	12	11,1871	14,5529	-2,5529	TIDAK DRK
203	Jl Raya Kradenan			0	0	2	2	1	3	11,1871	12,1672	-9,1672	TIDAK DRK

No.	Nama Ruas	Nomor Ruas	Panjang Ruas (Km)	Kondisi dan Jumlah Korban					Angka Ekuivalen Kecelakaan (AEK)	Batas Kontrol Atas (BKA)	Upper Control Limit (UCL)	Nilai AEK > UCL	Status
				2015			Jumlah	Property Damage					
				MD	LB	LR							
204	Jl Alternatif Prambanan magelang			0	0	2	2	1	3	11,1871	12,1672	-9,1672	TIDAK DRK
205	Jl. Dsn Bulusawit			0	0	2	2	1	3	11,1871	12,1672	-9,1672	TIDAK DRK
206	Jl Gandok Tambakan			0	0	1	1	1	2	11,1871	12,6626	-10,6626	TIDAK DRK
207	Jl Kaliduren Sejati			0	0	1	1	1	2	11,1871	12,6626	-10,6626	TIDAK DRK
208	Jl Sp4 Balangan			0	0	1	1	1	2	11,1871	12,6626	-10,6626	TIDAK DRK
209	Jl Totogan piyungan			1	0	1	2	1	12	11,1871	14,5529	-2,5529	TIDAK DRK
210	Jl Jongkangan			0	0	2	2	1	3	11,1871	12,1672	-9,1672	TIDAK DRK
211	Jl Pundong			0	0	3	3	1	4	11,1871	12,0871	-8,0871	TIDAK DRK
212	Jl Krikilan Sendang Selatan			0	0	2	2	1	3	11,1871	12,1672	-9,1672	TIDAK DRK
213	Jl Jetis Candi Gedang			0	0	1	1	1	2	11,1871	12,6626	-10,6626	TIDAK DRK
214	Jl Blambangan Krasaan			0	0	2	2	1	3	11,1871	12,1672	-9,1672	TIDAK DRK
215	Jl Ds Kuwukan			1	0	0	1	1	11	11,1871	14,1440	-3,1440	TIDAK DRK
216	Jl Ds Gading Wetan			0	0	3	3	1	4	11,1871	12,0871	-8,0871	TIDAK DRK
217	Jl Gendeng			0	0	1	1	1	2	11,1871	12,6626	-10,6626	TIDAK DRK
218	Jl Berjo-Pare			0	0	1	1	1	2	11,1871	12,6626	-10,6626	TIDAK DRK
219	Jl Alternatif Kalasan - Magelang			0	0	2	2	1	3	11,1871	12,1672	-9,1672	TIDAK DRK
220	Jl Jatren			0	1	0	1	1	6	11,1871	12,4119	-6,4119	TIDAK DRK
221	Jl Dusun Jongkangan			1	0	1	2	1	12	11,1871	14,5529	-2,5529	TIDAK DRK
222	Jl Nangka			0	0	1	1	1	2	11,1871	12,6626	-10,6626	TIDAK DRK
223	Jl Rajawali			0	0	1	1	1	2	11,1871	12,6626	-10,6626	TIDAK DRK
224	Jl Krapyak Gandok			0	0	2	2	1	3	11,1871	12,1672	-9,1672	TIDAK DRK
225	Jl Setan Tajem			0	0	3	3	1	4	11,1871	12,0871	-8,0871	TIDAK DRK
226	Jl Kikis			0	0	3	3	2	5	11,1871	12,1969	-7,1969	TIDAK DRK
227	Jl Jagalan Tanjung			0	0	1	1	1	2	11,1871	12,6626	-10,6626	TIDAK DRK
228	DS Jongkangan			0	0	1	1	1	2	11,1871	12,6626	-10,6626	TIDAK DRK
229	Jl Berbah Jagalan			0	0	2	2	1	3	11,1871	12,1672	-9,1672	TIDAK DRK
230	Jl Alternatif SMPN 4 Ds Bendosari			0	0	1	1	1	2	11,1871	12,6626	-10,6626	TIDAK DRK
231	Jl Brintik Gancahan			0	0	2	2	1	3	11,1871	12,1672	-9,1672	TIDAK DRK
232	Jl Gejayan Setran Barat Balai Desa Sumberarum			1	0	0	1	1	11	11,1871	14,1440	-3,1440	TIDAK DRK
233	Jl Krasaan Munggur			0	0	2	2	1	3	11,1871	12,1672	-9,1672	TIDAK DRK
234	Jl balong - Banjarharjo			0	0	1	1	1	2	11,1871	12,6626	-10,6626	TIDAK DRK
235	Jalan Kepanjen			0	0	1	1	1	2	11,1871	12,6626	-10,6626	TIDAK DRK
236	Jl Guyangan - Nogotirto			0	0	2	2	1	3	11,1871	12,1672	-9,1672	TIDAK DRK
237	Jl Kampung Ds Jagalan			0	0	1	1	1	2	11,1871	12,6626	-10,6626	TIDAK DRK

No.	Nama Ruas	Nomor Ruas	Panjang Ruas (Km)	Kondisi dan Jumlah Korban					Angka Ekivalen Kecelakaan (AEK)	Batas Kontrol Atas (BKA)	Upper Control Limit (UCL)	Nilai AEK > UCL	Status
				2015			Jumlah	Property Damage					
				MD	LB	LR							
238	Jl Prambanan Pelemsari			0	0	1	1	1	2	11,1871	12,6626	-10,6626	TIDAK DRK
239	Jl Gedongan km11			0	0	1	1	1	2	11,1871	12,6626	-10,6626	TIDAK DRK
240	Jalan Jangkang - Koroulon			0	0	2	2	2	4	11,1871	12,0871	-8,0871	TIDAK DRK
241	Jl Rejosari			0	0	1	1	1	2	11,1871	12,6626	-10,6626	TIDAK DRK
rata-rata EAK =									6,5768				



No.	Nama Ruas	Nomor Ruas	Panjang Ruas (Km)	Kondisi dan Jumlah Korban					Angka Ekuivalen Kecelakaan (AEK)	Batas Kontrol Atas (BKA)	Upper Control Limit (UCL)	Nilai AEK > UCL	Status
				2016			Jumlah	Property Damage					
				MD	LB	LR							
1	Ngawen - Kenteng	142	3,8	3	0	18	21	17	65	17,2783	41,9665	23,0335	DRK
2	Godean - Seyegan	179	5,4	0	0	21	21	13	34	17,2783	26,8350	7,1650	DRK
3	Jl KRT Pringgodingratan	156,2	0,95	0	0	13	13	11	24	17,2783	22,0905	1,9095	DRK
4	Tajem - Babadan	12	3,2	2	0	22	24	18	60	17,2783	39,5056	20,4944	DRK
5	Patukan - Krajan	194	4,9	1	0	5	6	5	20	17,2783	20,2439	-0,2439	TIDAK DRK
6	Pelemgurih - Gamping	220	0,6	0	0	3	3	2	5	17,2783	14,5497	-9,5497	TIDAK DRK
7	Gamping - Bantulan	193	3,1	1	0	7	8	4	21	17,2783	20,7014	0,2986	DRK
8	Jl Selokan mataram Depok	31-36	4,6	1	0	11	12	10	31	17,2783	25,3983	5,6017	DRK
9	Sorogenen - Sidorejo	7	6,6	3	1	14	18	16	65	17,2783	41,9665	23,0335	DRK
10	Denggung - Wonorejo	118	2,5	2	0	8	10	8	36	17,2783	27,7973	8,2027	DRK
11	Ngeringin - Ambarukmo	21	2,6	2	0	8	10	8	36	17,2783	27,7973	8,2027	DRK
12	Tajem - Bakungan	47	3,9	0	0	9	9	7	16	17,2783	18,4528	-2,4528	TIDAK DRK
13	Ngeringin - Ngentak	20	2,4	1	0	8	9	8	26	17,2783	23,0276	2,9724	DRK
14	Wonorejo - Tambakan	105	2	0	0	10	10	7	17	17,2783	18,8936	-1,8936	TIDAK DRK
15	Sumber - Pelem	97	3,55	2	0	20	22	13	53	17,2783	36,0696	16,9304	DRK
16	Kalasan - Sumber	84	4,15	0	0	1	1	1	2	17,2783	15,2527	-13,2527	TIDAK DRK
17	Bantulan - Cebongan	157	5,85	2	0	20	22	14	54	17,2783	36,5597	17,4403	DRK
18	Cebongan - Ngangkrik	162	1,7	1	0	6	7	6	22	17,2783	21,1619	0,8381	DRK
19	Wadas - Cebongan	152	4,7	0	0	11	11	8	19	17,2783	19,7898	-0,7898	TIDAK DRK
20	Besi - Jangkang	64	3,7	1	0	8	9	6	24	17,2783	22,0905	1,9095	DRK
21	Beran - Balong	122	6,6	0	0	5	5	5	10	17,2783	15,9818	-5,9818	TIDAK DRK
22	Cemoro - Murangan	174	4,3	1	0	8	9	7	25	17,2783	22,5581	2,4419	DRK
23	Jl Berbah			0	0	5	5	5	10	17,2783	15,9818	-5,9818	TIDAK DRK
24	Kutu - Mayangan	145	2,2	0	0	3	3	3	6	17,2783	14,7291	-8,7291	TIDAK DRK
25	Kutu - Karangjati	115	0,8	0	0	2	2	2	4	17,2783	14,4881	-10,4881	TIDAK DRK
26	Dayu - Krapyak	55	1,7	0	0	5	5	5	10	17,2783	15,9818	-5,9818	TIDAK DRK
27	Nglampis - Menulis	204	3,4	0	0	7	7	4	11	17,2783	16,3636	-5,3636	TIDAK DRK
28	Jl Sembuh-Kebonagung	251	1,5	1	0	5	6	3	18	17,2783	19,3395	-1,3395	TIDAK DRK
29	Jl Senuko-Gancangan			0	0	1	1	1	2	17,2783	15,2527	-13,2527	TIDAK DRK
30	Jl Purbaya	152	4,7	0	0	7	7	4	11	17,2783	16,3636	-5,3636	TIDAK DRK
31	Ngeringin - Krapyak	44	3,65	2	0	4	6	5	29	17,2783	24,4460	4,5540	DRK
32	Jl Agro	37	1,4	0	0	4	4	3	7	17,2783	14,9816	-7,9816	TIDAK DRK
33	Jl Agro Wisata	134	4	0	0	2	2	2	4	17,2783	14,4881	-10,4881	TIDAK DRK

No.	Nama Ruas	Nomor Ruas	Panjang Ruas (Km)	Kondisi dan Jumlah Korban					Angka Ekuivalen Kecelakaan (AEK)	Batas Kontrol Atas (BKA)	Upper Control Limit (UCL)	Nilai AEK > UCL	Status
				2016			Jumlah	Property Damage					
				MD	LB	LR							
34	Jl Ngeplak			1	0	4	5	3	17	17,2783	18,8936	-1,8936	TIDAK DRK
35	Jl LPMP	3	3,7	1	0	2	3	3	15	17,2783	18,0179	-3,0179	TIDAK DRK
36	Bogem - Ngasem	1	7,3	2	0	2	4	3	25	17,2783	22,5581	2,4419	DRK
37	Jl Bercak Sumber	94	4	0	0	7	7	4	11	17,2783	16,3636	-5,3636	TIDAK DRK
38	Jl Tanjungtirto	86	1,5	0	0	4	4	3	7	17,2783	14,9816	-7,9816	TIDAK DRK
39	Jl Balerante			0	0	2	2	2	4	17,2783	14,4881	-10,4881	TIDAK DRK
40	Jl Soko			0	0	1	1	1	2	17,2783	15,2527	-13,2527	TIDAK DRK
41	Jl Tumut - Ngentak			0	0	3	3	3	6	17,2783	14,7291	-8,7291	TIDAK DRK
42	Jl Alternatif Kalasan			0	0	6	6	3	9	17,2783	15,6197	-6,6197	TIDAK DRK
43	Jl Rejodani	107	2,8	0	0	3	3	3	6	17,2783	14,7291	-8,7291	TIDAK DRK
44	Jl Pandanaran	262	1,1	0	0	3	3	3	6	17,2783	14,7291	-8,7291	TIDAK DRK
45	Jl Rajawali			0	0	3	3	3	6	17,2783	14,7291	-8,7291	TIDAK DRK
46	Jl Boyong	111	4	1	0	3	4	3	6	17,2783	14,7291	-8,7291	TIDAK DRK
47	Jl Losdanon Cimpling			0	0	3	3	3	16	17,2783	18,4528	-2,4528	TIDAK DRK
48	Jl Pamungkas-Pokoh	71	3	1	0	4	5	3	6	17,2783	14,7291	-8,7291	TIDAK DRK
49	Jl Nambongan	166	3,1	1	0	0	1	1	17	17,2783	18,8936	-1,8936	TIDAK DRK
50	Jl Anggajaya	41	1,9	0	0	3	3	2	11	17,2783	16,3636	-5,3636	TIDAK DRK
51	Jl Ronggowarsito	170	0,9	0	0	1	1	1	5	17,2783	14,5497	-9,5497	TIDAK DRK
52	Jl Raya sawahan - Jangkang	63	4,15	0	0	2	2	2	2	17,2783	15,2527	-13,2527	TIDAK DRK
53	Jl Minomartani			0	0	1	1	1	4	17,2783	14,4881	-10,4881	TIDAK DRK
54	Jl Pandega Sakti	40	1,4	0	0	1	1	1	2	17,2783	15,2527	-13,2527	TIDAK DRK
55	Jl Pandega Marta	102	1,5	0	0	1	1	1	2	17,2783	15,2527	-13,2527	TIDAK DRK
56	Ngangkruk - Babadan	17	4,4	2	0	1	3	2	23	17,2783	21,6250	1,3750	DRK
57	Jl Kemasan - Jangkang			0	0	4	4	2	6	17,2783	14,7291	-8,7291	TIDAK DRK
58	Jl Alternatif Terminal Prambanan			1	0	0	1	1	11	17,2783	16,3636	-5,3636	TIDAK DRK
59	Jl Nasri			1	0	1	2	1	12	17,2783	16,7608	-4,7608	TIDAK DRK
60	Jl Moses Gatotkoco	24	0,5	0	0	1	1	1	2	17,2783	15,2527	-13,2527	TIDAK DRK
61	Jl Jongke	116	1,8	0	0	4	4	2	6	17,2783	14,7291	-8,7291	TIDAK DRK
62	Jl Susukan Barongan			0	0	2	2	1	3	17,2783	14,6388	-11,6388	TIDAK DRK
63	Jl Goser Sedayu			0	0	2	2	1	3	17,2783	14,6388	-11,6388	TIDAK DRK
64	Jl Kwarasan			0	0	1	1	1	2	17,2783	15,2527	-13,2527	TIDAK DRK
65	Jl Getas Pangukan			0	0	1	1	1	2	17,2783	15,2527	-13,2527	TIDAK DRK
66	Jl P Diponegoro	8	3,7	0	0	4	4	3	7	17,2783	14,9816	-7,9816	TIDAK DRK
67	Jl Sp3 Candisari	156,6	0,2	1	0	0	1	1	11	17,2783	16,3636	-5,3636	TIDAK DRK

No.	Nama Ruas	Nomor Ruas	Panjang Ruas (Km)	Kondisi dan Jumlah Korban					Angka Ekuivalen Kecelakaan (AEK)	Batas Kontrol Atas (BKA)	Upper Control Limit (UCL)	Nilai AEK > UCL	Status
				2016			Jumlah	Property Damage					
				MD	LB	LR							
68	Jl Sampakan - Berbah	99	2,6	0	0	3	3	2	5	17,2783	14,5497	-9,5497	TIDAK DRK
69	Jl Berbah - Jagalan			0	0	4	4	2	6	17,2783	14,7291	-8,7291	TIDAK DRK
70	Jl Kaliagir Berbah			0	0	1	1	1	2	17,2783	15,2527	-13,2527	TIDAK DRK
71	Jalan Munggur	297	1,15	0	0	1	1	1	2	17,2783	15,2527	-13,2527	TIDAK DRK
72	Jl Karakan Gesikan			0	0	2	2	1	3	17,2783	14,6388	-11,6388	TIDAK DRK
73	Jl Turi Tempel			1	0	1	2	2	13	17,2783	17,1704	-4,1704	TIDAK DRK
74	Jl. Alternatif Ngemplak			0	0	1	1	1	2	17,2783	15,2527	-13,2527	TIDAK DRK
75	Jl Bulak Persawahan			0	0	1	1	1	2	17,2783	15,2527	-13,2527	TIDAK DRK
76	Jl Nyi Condrolukito	238	2,2	0	0	2	2	2	4	17,2783	14,4881	-10,4881	TIDAK DRK
77	Jl Gedongan – Minggir			0	0	2	2	1	3	17,2783	14,6388	-11,6388	TIDAK DRK
78	Jl Gedongan – Ngapak			0	0	3	3	1	4	17,2783	14,4881	-10,4881	TIDAK DRK
79	Jl Godean - Gedongan			1	0	0	1	1	11	17,2783	16,3636	-5,3636	TIDAK DRK
80	Jl Godean – Tumut			0	0	1	1	1	2	17,2783	15,2527	-13,2527	TIDAK DRK
81	Jl Pedes-Godean t			0	0	1	1	1	2	17,2783	15,2527	-13,2527	TIDAK DRK
82	Jl Godean - Sedayu			0	0	3	3	2	5	17,2783	14,5497	-9,5497	TIDAK DRK
83	Jl Godean - Kenteng			0	0	2	2	1	3	17,2783	14,6388	-11,6388	TIDAK DRK
84	Jl Kramen			0	0	3	3	1	4	17,2783	14,4881	-10,4881	TIDAK DRK
85	Jl Nangri Bangunmulyo			1	0	0	1	1	11	17,2783	16,3636	-5,3636	TIDAK DRK
86	Jl Nologaten	22	2,7	1	0	0	1	1	11	17,2783	16,3636	-5,3636	TIDAK DRK
87	Jl Ukrim	6	1,9	0	0	2	2	2	4	17,2783	14,4881	-10,4881	TIDAK DRK
88	Jl Tempel –Sedogan			0	0	2	2	1	3	17,2783	14,6388	-11,6388	TIDAK DRK
89	Jl Bau/Cinta Jaban			1	0	0	1	1	11	17,2783	16,3636	-5,3636	TIDAK DRK
90	Jl Selokan Mataram Tirtomartani Kalasan			0	0	1	1	1	2	17,2783	15,2527	-13,2527	TIDAK DRK
91	Jl Selokan mataram Purwomartan			0	0	1	1	1	2	17,2783	15,2527	-13,2527	TIDAK DRK
92	Jl Simpang Empat Pasar Godean			0	0	2	2	1	3	17,2783	14,6388	-11,6388	TIDAK DRK
93	Jl Tamanan			0	0	1	1	1	2	17,2783	15,2527	-13,2527	TIDAK DRK
94	Jl Balangan Cebongan			1	0	1	2	1	12	17,2783	16,7608	-4,7608	TIDAK DRK
95	Jl Balangan - Kebonagung			0	0	5	5	2	7	17,2783	14,9816	-7,9816	TIDAK DRK
96	Jl Balangan - Dongkelsari			0	0	2	2	1	3	17,2783	14,6388	-11,6388	TIDAK DRK
97	Jl Alternatif Piyungan			0	0	3	3	2	5	17,2783	14,5497	-9,5497	TIDAK DRK
98	Jl Sawo-Pasar Gendeng			0	0	3	3	1	4	17,2783	14,4881	-10,4881	TIDAK DRK
99	Jl Pantiasih Tanen			0	0	1	1	1	2	17,2783	15,2527	-13,2527	TIDAK DRK
100	Jl Nyamplung Tangkilan	198	1,6	0	0	1	1	1	2	17,2783	15,2527	-13,2527	TIDAK DRK
101	Jl Manisrenggo Cangkringan	66	1,6	0	0	1	1	1	2	17,2783	15,2527	-13,2527	TIDAK DRK

No.	Nama Ruas	Nomor Ruas	Panjang Ruas (Km)	Kondisi dan Jumlah Korban					Angka Ekuivalen Kecelakaan (AEK)	Batas Kontrol Atas (BKA)	Upper Control Limit (UCL)	Nilai AEK > UCL	Status
				2016			Jumlah	Property Damage					
				MD	LB	LR							
102	Jl Kregolan			0	0	3	3	2	5	17,2783	14,5497	-9,5497	TIDAK DRK
103	Jl Cendrawasih Manukan	42	1,7	0	0	1	1	1	2	17,2783	15,2527	-13,2527	TIDAK DRK
104	Jl Tangkilan-Gesikan	195	1,9	0	0	2	2	2	4	17,2783	14,4881	-10,4881	TIDAK DRK
105	Jl Ganchan - Tangkilan			0	0	1	1	1	2	17,2783	15,2527	-13,2527	TIDAK DRK
106	Jl Ganchan - Gamol			0	0	1	1	2	3	17,2783	14,6388	-11,6388	TIDAK DRK
107	Jl Suparjo	200	3,1	0	0	1	1	1	2	17,2783	15,2527	-13,2527	TIDAK DRK
108	Jl Damai	104	1,9	0	0	3	3	2	5	17,2783	14,5497	-9,5497	TIDAK DRK
109	Jl Pasar Tempel			0	0	1	1	2	3	17,2783	14,6388	-11,6388	TIDAK DRK
110	Jl Beteng Krapyak			0	0	3	3	2	5	17,2783	14,5497	-9,5497	TIDAK DRK
111	Jl Ngino	182	1,6	0	0	1	1	1	2	17,2783	15,2527	-13,2527	TIDAK DRK
112	Jl Sinduadi	299	1,15	0	0	2	2	1	3	17,2783	14,6388	-11,6388	TIDAK DRK
113	Jl Ds Kalimati	14	1,1	1	0	1	2	2	13	17,2783	17,1704	-4,1704	TIDAK DRK
114	Jl Sidomukti	52	1,5	1	0	0	1	1	11	17,2783	16,3636	-5,3636	TIDAK DRK
115	Jl Pasekan	10	0,8	1	0	3	4	2	15	17,2783	18,0179	-3,0179	TIDAK DRK
116	Jl Jambon	143-144	2	0	0	5	5	4	9	17,2783	15,6197	-6,6197	TIDAK DRK
117	Jl K.H. Muhdi	18	2,1	1	0	2	3	2	14	17,2783	17,5900	-3,5900	TIDAK DRK
118	Jl Candi Ijo	227	6,2	1	0	0	1	1	11	17,2783	16,3636	-5,3636	TIDAK DRK
119	Jl Taman Dsn. Karangmojo			0	0	2	2	1	3	17,2783	14,6388	-11,6388	TIDAK DRK
120	Jl Kronggahan	148	0,8	0	0	1	1	1	2	17,2783	15,2527	-13,2527	TIDAK DRK
121	Jl Bandulan Mindi	58	2,4	0	0	3	3	1	4	17,2783	14,4881	-10,4881	TIDAK DRK
122	Jl Kapas			0	0	2	2	1	3	17,2783	14,6388	-11,6388	TIDAK DRK
123	Jl Sambiroto ,			0	0	1	1	1	2	17,2783	15,2527	-13,2527	TIDAK DRK
124	Jl RS PDHI			0	0	1	1	1	2	17,2783	15,2527	-13,2527	TIDAK DRK
125	Jl Ds Japlaksari Bromonilan			1	0	2	3	2	14	17,2783	17,5900	-3,5900	TIDAK DRK
126	Jl Jetis - Candi Gebang			1	0	1	2	2	13	17,2783	17,1704	-4,1704	TIDAK DRK
127	Jl Bulog			0	0	1	1	1	2	17,2783	15,2527	-13,2527	TIDAK DRK
128	Jl Sersan Kusdiyo			0	0	1	1	1	2	17,2783	15,2527	-13,2527	TIDAK DRK
129	Jl Grogolan - Kalisoro			0	0	2	2	2	4	17,2783	14,4881	-10,4881	TIDAK DRK
130	Jl Sp4 Brayut			0	0	1	1	1	2	17,2783	15,2527	-13,2527	TIDAK DRK
131	Jl Krajan			0	0	2	2	1	3	17,2783	14,6388	-11,6388	TIDAK DRK
132	Jl Anggrek			0	0	2	2	2	4	17,2783	14,4881	-10,4881	TIDAK DRK
133	Jl Kampung Pajangan			0	0	1	1	1	2	17,2783	15,2527	-13,2527	TIDAK DRK
134	Jl Meces - Pokoh			0	0	1	1	1	2	17,2783	15,2527	-13,2527	TIDAK DRK
135	Jl Perbatasan Johonalan - Butuh			1	0	1	2	2	13	17,2783	17,1704	-4,1704	TIDAK DRK

No.	Nama Ruas	Nomor Ruas	Panjang Ruas (Km)	Kondisi dan Jumlah Korban				Angka Ekvivalen Kecelakaan (AEK)	Batas Kontrol Atas (BKA)	Upper Control Limit (UCL)	Nilai AEK > UCL	Status	
				2016			Jumlah						Property Damage
				MD	LB	LR							
136	Jl Klancingan			0	0	1	1	1	2	17,2783	15,2527	-13,2527	TIDAK DRK
137	Jl Kampung Karanglo			0	0	1	1	1	2	17,2783	15,2527	-13,2527	TIDAK DRK
138	Jl Raya Kadisoka			0	0	2	2	2	4	17,2783	14,4881	-10,4881	TIDAK DRK
139	Jl Noto Sutarjo			0	0	1	1	1	2	17,2783	15,2527	-13,2527	TIDAK DRK
140	Jl Karangmalang			0	0	1	1	1	2	17,2783	15,2527	-13,2527	TIDAK DRK
141	Jl Raya Banjeng			0	0	1	1	1	2	17,2783	15,2527	-13,2527	TIDAK DRK
142	Jl Ipda Tut Harsono			0	0	1	1	1	2	17,2783	15,2527	-13,2527	TIDAK DRK
143	Jl Yudistira			0	0	2	2	1	3	17,2783	14,6388	-11,6388	TIDAK DRK
144	Jl Gambir Karangasem			0	0	1	1	1	2	17,2783	15,2527	-13,2527	TIDAK DRK
145	Jl Umbul Permai			1	0	1	2	1	12	17,2783	16,7608	-4,7608	TIDAK DRK
146	Jl Kabunan – Jangkang			0	0	2	2	1	3	17,2783	14,6388	-11,6388	TIDAK DRK
147	Jl Perlumbon Caturharjo			1	0	0	1	1	11	17,2783	16,3636	-5,3636	TIDAK DRK
148	Jl Jatren Sengir			1	0	0	1	1	11	17,2783	16,3636	-5,3636	TIDAK DRK
149	Jl Jelapan			0	0	1	1	1	2	17,2783	15,2527	-13,2527	TIDAK DRK
150	Jl Melon Mundu			0	0	1	1	1	2	17,2783	15,2527	-13,2527	TIDAK DRK
151	Jl Kampunng			0	0	1	1	1	2	17,2783	15,2527	-13,2527	TIDAK DRK
152	Jl Pasar Setom			1	0	0	1	1	11	17,2783	16,3636	-5,3636	TIDAK DRK
153	Jl Pertigaan Tugu			0	0	1	1	1	2	17,2783	15,2527	-13,2527	TIDAK DRK
154	Jl Bibis			0	0	3	3	2	5	17,2783	14,5497	-9,5497	TIDAK DRK
155	Jl Ringin raya			0	0	2	2	2	4	17,2783	14,4881	-10,4881	TIDAK DRK
156	Jl Degolan Balong			1	0	0	1	1	11	17,2783	16,3636	-5,3636	TIDAK DRK
157	Jl Kayen Pokoh			0	0	1	1	1	2	17,2783	15,2527	-13,2527	TIDAK DRK
158	Jl Notosukarjo			0	0	1	1	1	2	17,2783	15,2527	-13,2527	TIDAK DRK
159	Jl Babarsari			0	0	1	1	1	2	17,2783	15,2527	-13,2527	TIDAK DRK
160	Jl Notonagoro			0	0	1	1	1	2	17,2783	15,2527	-13,2527	TIDAK DRK
161	Jl Raya Jenengan			0	0	1	1	1	2	17,2783	15,2527	-13,2527	TIDAK DRK
162	Jl. Deresan			0	0	1	1	1	2	17,2783	15,2527	-13,2527	TIDAK DRK
163	Jl Nangka 3			0	0	1	1	1	2	17,2783	15,2527	-13,2527	TIDAK DRK
164	Jl Teratai Bulak Bendosari			0	0	1	1	1	2	17,2783	15,2527	-13,2527	TIDAK DRK
165	Jl Timbulrejo-Sopalan			0	0	4	4	1	5	17,2783	14,5497	-9,5497	TIDAK DRK
166	Jl Karangnongko			1	0	0	1	1	11	17,2783	16,3636	-5,3636	TIDAK DRK
167	Jl Gelanggang			0	0	1	1	1	2	17,2783	15,2527	-13,2527	TIDAK DRK
168	Kemusuh Timur Jembatan Ds Banyuurip			0	0	1	1	1	2	17,2783	15,2527	-13,2527	TIDAK DRK
169	Jl Kepuhsari			0	0	1	1	1	2	17,2783	15,2527	-13,2527	TIDAK DRK

No.	Nama Ruas	Nomor Ruas	Panjang Ruas (Km)	Kondisi dan Jumlah Korban				Angka Ekuivalen Kecelakaan (AEK)	Batas Kontrol Atas (BKA)	Upper Control Limit (UCL)	Nilai AEK > UCL	Status	
				2016			Jumlah						Property Damage
				MD	LB	LR							
170	Jl Karang Balong			0	0	1	1	1	2	17,2783	15,2527	-13,2527	TIDAK DRK
171	Jl Rewulu Wetan			0	0	3	3	1	4	17,2783	14,4881	-10,4881	TIDAK DRK
172	Jl Jengki			0	0	1	1	1	2	17,2783	15,2527	-13,2527	TIDAK DRK
173	Jl Kampung Gang Panji			0	0	1	1	1	2	17,2783	15,2527	-13,2527	TIDAK DRK
174	Jl Soragan			0	0	1	1	1	2	17,2783	15,2527	-13,2527	TIDAK DRK
175	Jl TPU Sleman			0	0	2	2	1	3	17,2783	14,6388	-11,6388	TIDAK DRK
176	Jl Wahid hasim			0	0	1	1	1	2	17,2783	15,2527	-13,2527	TIDAK DRK
177	Jalan Sendang - Krikilan			0	0	1	1	1	2	17,2783	15,2527	-13,2527	TIDAK DRK
178	Jl Proliman - Kowang			0	0	2	2	2	4	17,2783	14,4881	-10,4881	TIDAK DRK
179	Jl Sambilegi			0	0	1	1	1	2	17,2783	15,2527	-13,2527	TIDAK DRK
180	Jl Perumahan Pelem Indah			0	0	1	1	1	2	17,2783	15,2527	-13,2527	TIDAK DRK
181	Jln Waringinsari Utara			0	0	1	1	1	2	17,2783	15,2527	-13,2527	TIDAK DRK
182	Jl Plataran			0	0	1	1	1	2	17,2783	15,2527	-13,2527	TIDAK DRK
183	Jl Klumprit			0	0	2	2	1	3	17,2783	14,6388	-11,6388	TIDAK DRK
184	Jl Prumpung Rejodani			0	0	1	1	1	2	17,2783	15,2527	-13,2527	TIDAK DRK
185	Jl Baru			0	0	1	1	1	2	17,2783	15,2527	-13,2527	TIDAK DRK
186	Jl Kampung Kadisono			0	0	1	1	1	2	17,2783	15,2527	-13,2527	TIDAK DRK
187	Jl Raya Pundung			0	0	1	1	1	2	17,2783	15,2527	-13,2527	TIDAK DRK
188	Gejayan - Demangan	25	2,5	0	0	10	10	9	19	17,2783	19,7898	-0,7898	TIDAK DRK
189	Colombo - Bulak Sumur	26	1,4	1	0	10	11	8	28	17,2783	23,9717	4,0283	DRK
190	Jl Samirono	38	1,2	0	0	2	2	2	4	17,2783	14,4881	-10,4881	TIDAK DRK
Rata-rata AEK =									8,5211				

No.	Nama Ruas	Nomor Ruas	Panjang Ruas (Km)	Kondisi dan Jumlah Korban				Angka Ekuivalen Kecelakaan (AEK)	Batas Kontrol Atas (BKA)	Upper Control Limit (UCL)	Nilai AEK > UCL	Status
				2017			Jumlah					
			MD	LB	LR							
1	Ngawen-Kenteng	142	3,8	1	0	12	13	22				
2	Godean - Seyegan	179	5,4	2	0	23	25	43	11,0355	16,8164	5,1836	DRK
3	Jl KRT Pringgodingrat	156,2	0,95	1	0	8	9	18		26,9626	16,0374	DRK
4	Tajem - Babadan	12	3,2	2	0	19	21	39		14,9491	3,0509	DRK
5	Patukan - Krajan	194	4,9	1	0	20	21	30		25,0068	13,9932	DRK
6	Pelemgurih - Gamping	220	0,6	0	0	3	3	3		20,6372	9,3628	DRK
7	Tajem - Bakungan	47	3,9	2	0	8	10	28		9,5671	-6,5671	TIDAK DRK
8	Denggung - Wonorejo	118	2,5	1	0	11	12	21		19,6745	8,3255	DRK
9	Sorogenen - Sidorejo	7	6,6	1	0	16	17	26		16,3459	4,6541	DRK
10	Ngringin - Ambarukmo	21	2,6	4	0	6	10	46		18,7162	7,2838	DRK
11	Ngringin - Pulohdadi	296	0,6	0	0	2	2	2		28,4334	17,5666	DRK
12	Wonorejo - Tambakan	105	2	2	0	5	7	25		9,9222	-7,9222	TIDAK DRK
13	Cebongan - Ngangkrik	162	4,6	0	0	6	6	6		18,2390	6,7610	DRK
14	Wadas - Cebongan	152	4,7	3	0	13	16	43		9,9946	-3,9946	TIDAK DRK
15	Besi - Jangkang	64	3,7	2	0	12	14	32		26,9626	16,0374	DRK
16	Beran - Balong	122	6,6	0	0	4	4	4		21,6034	10,3966	DRK
17	Cemoro - Murangan	174	4,3	0	0	5	5	5		9,5707	-5,5707	TIDAK DRK
18	Kalasan - Sumber	84	2,6	1	0	10	11	20		9,7375	-4,7375	TIDAK DRK
19	Nglampis - Menulis	204	3,4	1	0	2	3	12		15,8777	4,1223	DRK
20	Ngringin - Krapyak	44	3,65	0	0	4	4	4		12,2648	-0,2648	TIDAK DRK
21	Glondong - Tegalrejo	3	3,7	1	0	11	12	21		9,5707	-5,5707	TIDAK DRK
22	Bercak - Sumber	94	4	0	0	5	5	5		16,3459	4,6541	DRK
23	Plumbon - Josari	107	2,8	0	0	2	2	2		9,7375	-4,7375	TIDAK DRK
24	Blembem - Tanen	111	4	1	0	3	4	13		9,9222	-7,9222	TIDAK DRK
25	Nganggrung - Pokoh	71	3	0	0	3	3	3		12,6970	0,3030	DRK
26	Nambongan - Klumprit	166	3,1	0	0	1	1	1		9,5671	-6,5671	TIDAK DRK
27	Sumber - Pelem	97	3,55	0	0	15	15	15		11,4551	-10,4551	TIDAK DRK
28	Bantulan - Cebongan	157	5,85	0	0	14	14	14		13,5826	1,4174	DRK
29	Mudal - Rujakan	104	1,9	1	0	5	6	15		13,1367	0,8633	DRK
30	Ngringin - Ngentak	20	2,4	1	0	6	7	16		13,5826	1,4174	DRK
31	Jl Selokan Mataram Depok	31-36	4,6	2	0	13	15	33		14,0339	1,9661	DRK
										22,0877	10,9123	DRK

No.	Nama Ruas	Nomor Ruas	Panjang Ruas (Km)	Kondisi dan Jumlah Korban				Angka Ekuivalen Kecelakaan (AEK)	Batas Kontrol Atas (BKA)	Upper Control Limit (UCL)	Nilai AEK > UCL	Status
				2017			Jumlah					
				MD	LB	LR						
							6		9,9946	-3,9946	TIDAK DRK	
32	Pugeran - Nayan	18	2,1	0	0	6	6		13,1367	0,8633	DRK	
33	Gejayan - Demangan	25	2,5	0	0	14	14		11,4309	-1,4309	TIDAK DRK	
34	Colombo - Bulak Sumur	26	1,4	0	0	10	10		14,4896	2,5104	DRK	
35	Tambakbayan - Seturan	19	1,8	1	0	7	8		12,6970	0,3030	DRK	
36	Beran Lor - Beran Kidul	155	0,9	1	0	3	4		9,5671	-6,5671	TIDAK DRK	
37	Jl Degolan			0	0	3	3		11,8421	-0,8421	TIDAK DRK	
38	Balong - Degolan	109	3,25	1	0	1	2		11,4309	-1,4309	TIDAK DRK	
39	Karang Kalasan - Salakan	4	5	1	0	0	1		9,9222	-7,9222	TIDAK DRK	
40	Dayu - Krapyak	55	1,7	0	0	2	2		11,4551	-10,4551	TIDAK DRK	
41	Gamping - Bantulan	193	3,1	0	0	1	1		11,4551	-10,4551	TIDAK DRK	
42	Sawahana - Tangkilan	195	1,9	0	0	1	1		11,4551	-10,4551	TIDAK DRK	
43	Jambon - Biru	143	1	0	0	1	1		9,5707	-5,5707	TIDAK DRK	
44	Tulung - Kenaji	16	0,9	0	0	4	4		9,9222	-7,9222	TIDAK DRK	
45	Kadisoka - Tajem	11	1,7	0	0	2	2		9,5671	-6,5671	TIDAK DRK	
46	Babadan - Mindi	58	2,4	0	0	3	3		9,5671	-6,5671	TIDAK DRK	
47	Jalan Soka Asri			0	0	3	3		9,5671	-6,5671	TIDAK DRK	
48	Kenteng - Besole	283	1,3	0	0	3	3		12,6970	0,3030	DRK	
49	Nandan - Blunyah	238	2,2	0	0	13	13		9,5671	-6,5671	TIDAK DRK	
50	Kocoran - Mrican	37	1,4	0	0	3	3		11,8421	-0,8421	TIDAK DRK	
51	Kutu - Karangjati	115	0,8	1	0	1	2		9,9222	-7,9222	TIDAK DRK	
52	Ngebruk - Kadirojo	5	2,5	0	0	2	2		11,4309	-1,4309	TIDAK DRK	
53	Ngasem - Singlar	2	8,6	1	0	0	1		9,9222	-7,9222	TIDAK DRK	
54	Gejayan - Manukan	41	1,9	0	0	2	2		11,4551	-10,4551	TIDAK DRK	
55	Pelemgurih - Somodaran	305	1,3	0	0	1	1		11,4551	-10,4551	TIDAK DRK	
56	Sembego - Setan	10	0,8	0	0	1	1		9,5707	-5,5707	TIDAK DRK	
57	Pakem - Klurak	308	0,8	0	0	4	4		11,4551	-10,4551	TIDAK DRK	
58	Gedongan - Kenayan	291	0,6	0	0	1	1		11,4551	-10,4551	TIDAK DRK	
59	Jombor - Jongkang	301	1,9	0	0	1	1		11,4551	-10,4551	TIDAK DRK	
60	Jl Pasar Tempel - Krasaan			0	0	1	1		11,4551	-10,4551	TIDAK DRK	
61	Jl Selokan Mataram Tirtoadi Mlati			0	0	1	1		11,4551	-10,4551	TIDAK DRK	
62	Jl Pundung			0	0	1	1		11,4551	-10,4551	TIDAK DRK	
63	Jl Flora			0	0	1	1		11,4551	-10,4551	TIDAK DRK	



No.	Nama Ruas	Nomor Ruas	Panjang Ruas (Km)	Kondisi dan Jumlah Korban			Angka Ekuivalen Kecelakaan (AEK)	Batas Kontrol Atas (BKA)	Upper Control Limít (UCL)	Nilai AEK > UCL	Status	
				2017								Jumlah
				MD	LB	LR						
64	Jl Dewan dusun Gandekan			0	0	2	2					
65	Jl Tambakan – Manisrenggo			0	0	1	1	9,9222	-7,9222	TIDAK DRK		
66	Jl Suparjo			0	0	1	1	11,4551	-10,4551	TIDAK DRK		
67	Jl Noto Sukoharjo			1	0	2	3	11,4551	-10,4551	TIDAK DRK		
68	Jl Salak			0	0	2	2	12,2648	-0,2648	TIDAK DRK		
69	Jl Berbah-Jagalan			0	0	2	2	9,9222	-7,9222	TIDAK DRK		
70	Jl Kampung Margomulyo			0	0	1	1	9,9222	-7,9222	TIDAK DRK		
71	Jl Kampung/Persawahan Dusun Depok			0	0	1	1	11,4551	-10,4551	TIDAK DRK		
72	Ds Karangjati Sinduadi Mlati Sleman			0	0	1	1	11,4551	-10,4551	TIDAK DRK		
73	Jl Kaliwanglu			0	0	1	1	11,4551	-10,4551	TIDAK DRK		
74	Jl Kradenan Sambilegi			0	0	1	1	11,4551	-10,4551	TIDAK DRK		
75	Jl Godean Tumut			0	0	1	1	11,4551	-10,4551	TIDAK DRK		
76	Tegalsari - Berbah	99	2,6	2	0	8	10	11,4551	-10,4551	TIDAK DRK		
77	Jl Tempel Tunggul			0	0	1	1	19,6745	8,3255	DRK		
78	Jl Ds Kleben			1	0	0	1	11,4551	-10,4551	TIDAK DRK		
79	Jl Klampis			0	0	1	1	11,4309	-1,4309	TIDAK DRK		
80	Jl Kepitu Pandowoharjo			0	0	1	1	11,4551	-10,4551	TIDAK DRK		
81	Jl Pasar Gendeng-Sorogedug			0	0	1	1	11,4551	-10,4551	TIDAK DRK		
82	Jl Seyegan Cebongan			0	0	2	2	11,4551	-10,4551	TIDAK DRK		
83	Jl Gedongan – Klampis			0	0	2	2	9,9222	-7,9222	TIDAK DRK		
84	Jl Depok Nyamplung			0	0	2	2	9,9222	-7,9222	TIDAK DRK		
85	Jl Kesehatan			0	0	1	1	9,9222	-7,9222	TIDAK DRK		
86	Jl Baran Kalijajir			0	0	1	1	11,4551	-10,4551	TIDAK DRK		
87	Jl Tut harsono			0	0	3	3	11,4551	-10,4551	TIDAK DRK		
88	Jl Desa Jatirejo			0	0	1	1	9,5671	-6,5671	TIDAK DRK		
89	Jl Kikis			0	0	4	4	11,4551	-10,4551	TIDAK DRK		
90	Jl Janti Berbah			0	0	1	1	9,5707	-5,5707	TIDAK DRK		
91	Jl Bonjotan			0	0	1	1	11,4551	-10,4551	TIDAK DRK		
92	Jl Jangkang – Koroulon			1	0	1	2	11,4551	-10,4551	TIDAK DRK		
93	Jl Kampung Dsn. Kruwet			0	0	2	2	11,8421	-0,8421	TIDAK DRK		
94	Jl Kurahan - Jlegongan			0	0	1	1	9,9222	-7,9222	TIDAK DRK		
95	Jl Nologaten			1	0	1	2	11,4551	-10,4551	TIDAK DRK		
							11	11,8421	-0,8421	TIDAK DRK		

No.	Nama Ruas	Nomor Ruas	Panjang Ruas (Km)	Kondisi dan Jumlah Korban			Angka Ekuivalen Kecelakaan (AEK)	Batas Kontrol Atas (BKA)	Upper Control Limit (UCL)	Nilai AEK > UCL	Status	
				2017								Jumlah
				MD	LB	LR						
96	Jalan Waringin			0	0	1	1					
97	Jl Prambanan Pereng			0	0	1	1		11,4551	-10,4551	TIDAK DRK	
98	Jl Sp4 Gama			0	0	1	1		11,4551	-10,4551	TIDAK DRK	
99	Jl Kampung Dusun Kembang			0	0	2	2		9,9222	-7,9222	TIDAK DRK	
100	Jl Gamping Bantulan			0	0	1	1		11,4551	-10,4551	TIDAK DRK	
101	Jl Delingsari			1	0	0	1		11,4309	-1,4309	TIDAK DRK	
102	Jl Rajawali			0	0	1	1		11,4551	-10,4551	TIDAK DRK	
103	Jl Diponegoro			0	0	1	1		11,4551	-10,4551	TIDAK DRK	
104	Jl Clumprit			0	0	1	1		11,4551	-10,4551	TIDAK DRK	
105	Jl Ds Kalikotak			1	0	0	1		11,4551	-10,4551	TIDAK DRK	
106	Jalan Pasar Prambanan			0	0	1	1		11,4309	-1,4309	TIDAK DRK	
107	Jl Seyegan - Medari			0	0	1	1		11,4551	-10,4551	TIDAK DRK	
108	Jl Bulak Persawahan			1	0	0	1		11,4309	-1,4309	TIDAK DRK	
109	Jl Ngentak - Setran			0	0	3	3		9,5671	-6,5671	TIDAK DRK	
110	Jl Babadan Sawahan			1	0	1	2		11,8421	-0,8421	TIDAK DRK	
111	Jl Karang Sari			0	0	2	2		9,9222	-7,9222	TIDAK DRK	
112	Jl Blibis - Godean			0	0	2	2		9,9222	-7,9222	TIDAK DRK	
113	Jl Cebongan Ketingan			0	0	3	3		9,5671	-6,5671	TIDAK DRK	
114	Jl Gancangan - Pasekan			0	0	1	1		11,4551	-10,4551	TIDAK DRK	
115	Jl Sp4 Ds Rejosari			1	0	1	2		11,8421	-0,8421	TIDAK DRK	
116	Jl Pandegasakti			0	0	1	1		11,4551	-10,4551	TIDAK DRK	
117	Jl Tanjungsari Sukoharjo			0	0	1	1		11,4551	-10,4551	TIDAK DRK	
118	Jl Malangrejo			0	0	2	2		9,9222	-7,9222	TIDAK DRK	
119	Jl Gumuk Jirak			0	0	1	1		11,4551	-10,4551	TIDAK DRK	
120	Jl Sabo			0	0	3	3		9,5671	-6,5671	TIDAK DRK	
121	Jl Sp4 Balong			0	0	1	1		11,4551	-10,4551	TIDAK DRK	
122	Jl Kampung Goser			1	0	1	2		11,8421	-0,8421	TIDAK DRK	
123	Jl Alternatif Prambanan Payak			0	0	1	1		11,4551	-10,4551	TIDAK DRK	
124	Jl Wahid Hasim			0	0	5	5		9,7375	-4,7375	TIDAK DRK	
125	Jl Candi Kayunan			0	0	2	2		9,9222	-7,9222	TIDAK DRK	
126	Jl PJKA			0	0	2	2		9,9222	-7,9222	TIDAK DRK	
127	Jl Butuh Klargon			1	0	1	2		11,8421	-0,8421	TIDAK DRK	

No.	Nama Ruas	Nomor Ruas	Panjang Ruas (Km)	Kondisi dan Jumlah Korban				Angka Ekuivalen Kecelakaan (AEK)	Batas Kontrol Atas (BKA)	Upper Control Limit (UCL)	Nilai AEK > UCL	Status
				2017			Jumlah					
				MD	LB	LR						
28	Jl Ds Gamol			0	0	2	2		9,9222	-7,9222	TIDAK DRK	
29	Jl Raya Ngablak-Sebayu			0	0	1	1		11,4551	-10,4551	TIDAK DRK	
30	Jl Tempel Sedogan			0	0	3	3		9,5671	-6,5671	TIDAK DRK	
31	Jl Masuk Dusun Dhuri			1	0	0	1	10	11,4309	-1,4309	TIDAK DRK	
32	Jl Alternatif Berbah –Prambanan			0	0	1	1	1	11,4551	-10,4551	TIDAK DRK	
33	Jl Senuko - Gancangan			0	0	1	1	1	11,4551	-10,4551	TIDAK DRK	
34	Jl Pintu masuk Lottemart			0	0	1	1	1	11,4551	-10,4551	TIDAK DRK	
35	Jl Lingkar selatan UGM			0	0	2	2	2	9,9222	-7,9222	TIDAK DRK	
36	Jl Gedongan-Sedayu			0	0	1	1	1	11,4551	-10,4551	TIDAK DRK	
37	Jl Senuko-Pirak Bulus			0	0	1	1	1	11,4551	-10,4551	TIDAK DRK	
138	Jl Gandok			0	0	1	1	1	11,4551	-10,4551	TIDAK DRK	
139	Jl Griya Tamansari			0	0	2	2	2	9,9222	-7,9222	TIDAK DRK	
140	Jl Depan Smp Taman Dewasa Ngemplak			0	0	1	1	1	11,4551	-10,4551	TIDAK DRK	
141	Jl Ds Gamparan-Kenaran			0	0	1	1	1	11,4551	-10,4551	TIDAK DRK	
142	Jl Getas Plaosan			0	0	2	2	2	9,9222	-7,9222	TIDAK DRK	
143	Jl Ds Sp3 Ds Durenantejo			0	0	1	1	1	11,4551	-10,4551	TIDAK DRK	
144	Jl Wukirharjo Sumberharjo			0	0	1	1	1	11,4551	-10,4551	TIDAK DRK	
145	Jl Embung Serut			0	0	1	1	1	11,4551	-10,4551	TIDAK DRK	
146	Jl Sawitsari			0	0	1	1	1	11,4551	-10,4551	TIDAK DRK	
147	Jl Jetis Jogopaten			0	0	1	1	1	11,4551	-10,4551	TIDAK DRK	
148	Jl Madukismo			0	0	1	1	1	11,4551	-10,4551	TIDAK DRK	
149	Jl Kragilan Jambon			0	0	1	1	1	11,4551	-10,4551	TIDAK DRK	
150	Jl Kanoman			0	0	1	1	1	11,4551	-10,4551	TIDAK DRK	
151	Jl Sembego			0	0	1	1	1	11,4551	-10,4551	TIDAK DRK	
152	Jl Ngino Kemusuh			0	0	2	2	2	9,9222	-7,9222	TIDAK DRK	
153	Jl Prambanan-Payak			1	0	2	3	12	12,2648	-0,2648	TIDAK DRK	
154	Jl Ngino			0	0	2	2	2	9,9222	-7,9222	TIDAK DRK	
155	Jl Seyegan Kebonagung			0	0	3	3	3	9,5671	-6,5671	TIDAK DRK	
156	Jl Tumut - Ngentak			0	0	2	2	2	9,9222	-7,9222	TIDAK DRK	
157	Jl Tumut-Menulis			0	0	2	2	2	9,9222	-7,9222	TIDAK DRK	
158	Jl Kurahan Margodadi			0	0	1	1	1	11,4551	-10,4551	TIDAK DRK	
159	Jl Tunjgularum - Belerante			0	0	2	2	2	9,9222	-7,9222	TIDAK DRK	

No.	Nama Ruas	Nomor Ruas	Panjang Ruas (Km)	Kondisi dan Jumlah Korban				Angka Ekuivalen Kecelakaan (AEK)	Batas Kontrol Atas (BKA)	Upper Control Limit (UCL)	Nilai AEK > UCL	Status
				2017			Jumlah					
				MD	LB	LR						
160	Jl Krapyak – Tangisan			1	0	1	2	11		11,8421	-0,8421	TIDAK DRK
161	Jl Blotan			0	0	2	2	2		9,9222	-7,9222	TIDAK DRK
162	Jl Tempel Jelapan			0	0	2	2	2		9,9222	-7,9222	TIDAK DRK
163	Jl Cempaka Baru			0	0	1	1	1		11,4551	-10,4551	TIDAK DRK
164	Jl Pramuka Sidoarum			0	0	1	1	1		11,4551	-10,4551	TIDAK DRK
165	Jl Kalasan - kemasan			0	0	2	2	2		9,9222	-7,9222	TIDAK DRK
166	Jl Cebongan Cimpling			0	0	1	1	1		11,4551	-10,4551	TIDAK DRK
167	Jl Kampung Beran			0	0	2	2	2		9,9222	-7,9222	TIDAK DRK
168	Jl Ds Kalimantanjung			0	0	1	1	1		11,4551	-10,4551	TIDAK DRK
169	Jl Candran			0	0	1	1	1		11,4551	-10,4551	TIDAK DRK
170	Jl Dukuh Depok			0	0	2	2	2		9,9222	-7,9222	TIDAK DRK
171	Jl Ketingan Tegalsari			0	0	3	3	3		9,5671	-6,5671	TIDAK DRK
172	Jl Ds Polowidi			0	0	1	1	1		11,4551	-10,4551	TIDAK DRK
173	Jl Sumbersari			0	0	1	1	1		11,4551	-10,4551	TIDAK DRK
174	Jl Gancangan Koramil			0	0	1	1	1		11,4551	-10,4551	TIDAK DRK
175	Jl Minggir sedang mulyo			0	0	1	1	1		11,4551	-10,4551	TIDAK DRK
176	Jl Pokoh - Sambiroto			0	0	1	1	1		11,4551	-10,4551	TIDAK DRK
177	Jl Ds mancasan Ngino			0	0	1	1	1		11,4551	-10,4551	TIDAK DRK
178	Jl Jangkang Gentan			0	0	1	1	1		11,4551	-10,4551	TIDAK DRK
179	Jl Demangan Baru			0	0	1	1	1		11,4551	-10,4551	TIDAK DRK
180	Jl Ds Margodadi			0	0	1	1	1		11,4551	-10,4551	TIDAK DRK
181	Jl Jangkang			0	0	1	1	1		11,4551	-10,4551	TIDAK DRK
182	Jl Munggur – Krasaan			1	0	0	1	10		11,4309	-1,4309	TIDAK DRK
183	Jl Sidomoyo-Beluran			0	0	1	1	1		11,4551	-10,4551	TIDAK DRK
184	Jl Mangunan-Tanen			0	0	1	1	1		11,4551	-10,4551	TIDAK DRK
185	Jl Pasar Sidorejo			0	0	1	1	1		11,4551	-10,4551	TIDAK DRK
186	Jl Musuk – Moyudan			0	0	2	2	2		9,9222	-7,9222	TIDAK DRK
187	Dsn Kaliwaru			0	0	1	1	1		11,4551	-10,4551	TIDAK DRK
188	Jl Umbulharjo – Cangkringan			1	0	0	1	10		11,4309	-1,4309	TIDAK DRK
189	Jl Jlapán –Tempel			0	0	1	1	1		11,4551	-10,4551	TIDAK DRK
190	Jl Ketingan			1	0	0	1	10		11,4309	-1,4309	TIDAK DRK
191	Jl Moyudan-Klangon			0	0	1	1	1		11,4551	-10,4551	TIDAK DRK

No.	Nama Ruas	Nomor Ruas	Panjang Ruas (Km)	Kondisi dan Jumlah Korban			Jumlah	Angka Ekuivalen Kecelakaan (AEK)	Batas Kontrol Atas (BKA)	Upper Control Limit (UCL)	Nilai AEK > UCL	Status
				2017								
				MD	LB	LR						
192	Jl Ngapak-Kebonagung			0	0	1	1					
193	Jl Grogolan – Kalisoro			0	0	1	1			11,4551	-10,4551	TIDAK DRK
194	Jl Opak Raya			0	0	1	1			11,4551	-10,4551	TIDAK DRK
195	Jl Suparjo			1	0	0	1			11,4551	-10,4551	TIDAK DRK
196	Jl Gambir Karangasem			0	0	1	1			11,4309	-1,4309	TIDAK DRK
197	Jl Pandaran			0	0	1	1			11,4551	-10,4551	TIDAK DRK
198	Jl Raya Kujonsari – Bayan			1	0	0	1			11,4551	-10,4551	TIDAK DRK
199	Jl Wijaya Kusuma			0	0	1	1			11,4309	-1,4309	TIDAK DRK
200	Jl Patma			0	0	1	1			11,4551	-10,4551	TIDAK DRK
201	Jl Ps Gendeng-Totogan			0	0	1	1			11,4551	-10,4551	TIDAK DRK
202	Jl Karang Malang			0	0	1	1			11,4551	-10,4551	TIDAK DRK
203	Jl Pereng-Pasar Gendeng			0	0	1	1			11,4551	-10,4551	TIDAK DRK
204	Jl Godean-Sedayu			0	0	1	1			11,4551	-10,4551	TIDAK DRK
205	Jl Beteng Seyegan			0	0	1	1			11,4551	-10,4551	TIDAK DRK
206	Dsn.Kalijeruk Widodomartani Ngemplak Sleman			0	0	1	1			11,4551	-10,4551	TIDAK DRK
207	Jl Cimpling Medari			0	0	1	1			11,4551	-10,4551	TIDAK DRK
208	Jl Raya Selomartani			0	0	1	1			11,4551	-10,4551	TIDAK DRK
209	Jl Bibis Gancangan			0	0	1	1			11,4551	-10,4551	TIDAK DRK
210	Jl Ngosit Mororejo			0	0	1	1			11,4551	-10,4551	TIDAK DRK
211	Jl Ds Sitokan			0	0	1	1			11,4551	-10,4551	TIDAK DRK
212	Jl Alternatif Kalasan-Pakem			0	0	1	1			11,4551	-10,4551	TIDAK DRK
213	Jl Mundu saren			0	0	1	1			11,4551	-10,4551	TIDAK DRK
214	Jl Sleman - Caturharjo			0	0	2	2			9,9222	-7,9222	TIDAK DRK
215	Jl Moses Gatotkaca			0	0	1	1			11,4551	-10,4551	TIDAK DRK
216	Jl Nglarang – Gebang			0	0	1	1			11,4551	-10,4551	TIDAK DRK
217	Jl Cepit			0	0	3	3			9,5671	-6,5671	TIDAK DRK
218	Jl Seyegan – Murangan			0	0	1	1			11,4551	-10,4551	TIDAK DRK
219	Jl Gambir Karangasem			0	0	1	1			11,4551	-10,4551	TIDAK DRK
220	Jl. Kinanti			0	0	1	1			11,4551	-10,4551	TIDAK DRK
221	Jl Kalasan-Cangkringan			1	0	1	2			11,8421	-0,8421	TIDAK DRK
222	Jl Kampung Sp4 wadas			0	0	1	1			11,4551	-10,4551	TIDAK DRK
223	Jl Jatirejo Sendangadi			0	0	1	1			11,4551	-10,4551	TIDAK DRK

No.	Nama Ruas	Nomor Ruas	Panjang Ruas (Km)	Kondisi dan Jumlah Korban				Angka Ekvivalen Kecelakaan (AEK)	Batas Kontrol Atas (BKA)	Upper Control Limit (UCL)	Nilai AEK > UCL	Status
				2017			Jumlah					
				MD	LB	LR						
224	Jl Turgo			0	0	1	1	1				
225	Jl Kampung Malang			0	0	1	1	1		11,4551	-10,4551	TIDAK DRK
226	Jl Bulog			0	0	1	1	1		11,4551	-10,4551	TIDAK DRK
227	Jl Jagalan			0	0	1	1	1		11,4551	-10,4551	TIDAK DRK
228	Jl Kampung			0	0	1	1	1		11,4551	-10,4551	TIDAK DRK
229	Jl Pengadilan Lama – Gancangan			0	0	2	2	2		11,4551	-10,4551	TIDAK DRK
230	Jl Candi Gebang			0	0	1	1	1		9,9222	-7,9222	TIDAK DRK
231	Jl Bibis – Pirak			1	0	0	1	10		11,4551	-10,4551	TIDAK DRK
232	Jl Koramil - Gancangan			0	0	1	1	1		11,4309	-1,4309	TIDAK DRK
233	Jl Meces – Pokoh			0	0	1	1	1		11,4551	-10,4551	TIDAK DRK
234	Jl Cemoro Caturharjo			0	0	1	1	1		11,4551	-10,4551	TIDAK DRK
235	Jl Cemoro Ngluwar			0	0	2	2	2		11,4551	-10,4551	TIDAK DRK
236	Jl Tempel Balangan			1	0	0	1	10		9,9222	-7,9222	TIDAK DRK
237	Jl Gesikan - Sedayu			0	0	1	1	1		11,4309	-1,4309	TIDAK DRK
238	Jl Celungan			0	0	1	1	1		11,4551	-10,4551	TIDAK DRK
239	Jl Kalirase			0	0	2	2	2		11,4551	-10,4551	TIDAK DRK
240	Jl Jabung			1	0	0	1	10		9,9222	-7,9222	TIDAK DRK
241	Jl Jangkang – Kalasan			0	0	4	4	4		11,4309	-1,4309	TIDAK DRK
242	Jl Kampung Pete – Krandon			0	0	1	1	1		9,5707	-5,5707	TIDAK DRK
243	Jl Tantular			0	0	1	1	1		11,4551	-10,4551	TIDAK DRK
244	Jl Samirono			0	0	2	2	2		11,4551	-10,4551	TIDAK DRK
245	Jl Depan Lapangan Banjarharjo			0	0	1	1	1		9,9222	-7,9222	TIDAK DRK
246	Jl Tamanan			0	0	1	1	1		11,4551	-10,4551	TIDAK DRK
247	Jl Ds Nogosari-Gangsiran			0	0	1	1	1		11,4551	-10,4551	TIDAK DRK
248	Jl Gentan			0	0	1	1	1		11,4551	-10,4551	TIDAK DRK
249	Jl Simpang Empat Ngentak			1	0	0	1	10		11,4551	-10,4551	TIDAK DRK
250	Jl Bedoyo - Kaliadem			0	0	1	1	1		11,4309	-1,4309	TIDAK DRK
251	Jl Kalipentung			0	0	1	1	1		11,4551	-10,4551	TIDAK DRK
252	Jl Godean Kenteng			0	0	1	1	1		11,4551	-10,4551	TIDAK DRK
253	Jl Mulungan baru			0	0	1	1	1		11,4551	-10,4551	TIDAK DRK
254	Jl Kepuhsari			0	0	1	1	1		11,4551	-10,4551	TIDAK DRK
255	Jl Jambon			0	0	1	1	1		11,4551	-10,4551	TIDAK DRK

No.	Nama Ruas	Nomor Ruas	Panjang Ruas (Km)	Kondisi dan Jumlah Korban				Angka Ekuivalen Kecelakaan (AEK)	Batas Kontrol Atas (BKA)	Upper Control Limit (UCL)	Nilai AEK > UCL	Status
				2017			Jumlah					
				MD	LB	LR						
256	Jl banturan Trihanggo			0	0	3	3	3		9,5671	-6,5671	TIDAK DRK
257	Jl Jambon Manisrenggo			0	0	2	2	2		9,9222	-7,9222	TIDAK DRK
258	Jl Depan SMAN 1 Kalasan			0	0	1	1	1		11,4551	-10,4551	TIDAK DRK
259	Jl Kamusuh Seyegan			0	0	1	1	1		11,4551	-10,4551	TIDAK DRK
260	Jl Minggir – Kulon progo			0	0	2	2	2		9,9222	-7,9222	TIDAK DRK
261	Jl Semeru			0	0	1	1	1		11,4551	-10,4551	TIDAK DRK
262	Jl Caturharjo Keceme			0	0	2	2	2		9,9222	-7,9222	TIDAK DRK
263	Jl Kakap Raya			0	0	1	1	1		11,4551	-10,4551	TIDAK DRK
264	Jl Simpang Empat Puren			0	0	1	1	1		11,4551	-10,4551	TIDAK DRK
265	Jl Asem Gede			0	0	1	1	1		11,4551	-10,4551	TIDAK DRK
266	Jl Kejambon – Koroulon			0	0	2	2	2		9,9222	-7,9222	TIDAK DRK
267	jl Merapi Golf			0	0	1	1	1		11,4551	-10,4551	TIDAK DRK
268	Jl Sleman- Cebongan			0	0	1	1	1		11,4551	-10,4551	TIDAK DRK
269	Jl Ny Condrokirono			0	0	1	1	1		11,4551	-10,4551	TIDAK DRK
270	Jl Margoagung			0	0	3	3	3		9,5671	-6,5671	TIDAK DRK
271	Jl Tangkilan			0	0	1	1	1		11,4551	-10,4551	TIDAK DRK
272	Jl Mangkubumi			0	0	1	1	1		11,4551	-10,4551	TIDAK DRK
273	Jl Babadan-Saren			0	0	1	1	1		11,4551	-10,4551	TIDAK DRK
								Rata-rata AEK =	4,6007			

