

**STUDI KECUKUPAN INFRASTRUKTUR PARIWISATA
DI KABUPATEN GUNUNG KIDUL**

Laporan Tugas Akhir

Sebagai salah satu syarat untuk memperoleh gelar Sarjana dari
Universitas Atma Jaya Yogyakarta

Oleh:

Heru Catur Nugroho

NPM. : 15 02 16285



**PROGRAM STUDI TEKNIK SIPIL
FAKULTAS TEKNIK
UNIVERSITAS ATMA JAYA YOGYAKARTA
YOGYAKARTA
JULI 2020**

PENGESAHAN

Laporan Tugas Akhir

**STUDI KECUKUPAN INFRASTRUKTUR PARIWISATA
DI KABUPATEN GUNUNG KIDUL**

Oleh:

Heru Catur Nugroho

NPM : 15 02 16285

Telah diuji dan disetujui oleh Pembimbing :

Yogyakarta,.....

Pembimbing




(Junaedi Utomo, Ir., M.Eng., Dr.)

Disahkan oleh:

Program Studi Teknik Sipil

Ketua



(Ir. AY. Harijanto Setiawan., M.Eng., Ph.D.)

PENGESAHAN PENGUJI

Laporan Tugas Akhir

**STUDI KECUKUPAN INFRASTRUKTUR PARIWISATA
DI KABUPATEN GUNUNG KIDUL**






Oleh :

Heru Catur Nugroho

NPM : 15 02 16285

Telah diuji dan disetujui

	Nama	Tanda Tangan	Tanggal
Ketua	: Junaedi Utomo, Ir., M.Eng., Dr.	
Sekretaris	: Wulfram Indri Ervianto, Ir., M.T., Dr.	
Anggota	: Angelina Eva Lianasari, S.T., M.T.		4/4-2020

PERNYATAAN

Saya yang bertanda tangan dibawah ini menyatakan dengan sesungguhnya bahwa Tugas Akhir saya dengan judul:

“Studi Kecukupan Infrastruktur Pariwisata Di Kabupaten Gunung Kidul”

Benar – benar merupakan hasil karya saya sendiri dan bukan merupakan hasil plagiasi dari karya orang lain. Ide, data hasil perancangan maupun kutipan, baik langsung maupun tidak langsung yang bersumber dari tulisan atau ide orang lain dinyatakan secara tertulis dalam Tugas Akhir ini. Apabila terbukti dikemudian hari bahwa tugas akhir saya merupakan hasil plagiasi, maka ijazah yang saya peroleh dinyatakan batal dan akan saya kembalikan kepada Rektor Universitas Atma Jaya Yogyakarta.

Yogyakarta, 10 Juli 2020

Yang membuat pernyataan



(Heru Catur Nugroho)

KATA HANTAR

Puji dan Syukur penulis sampaikan kepada Tuhan Yang Maha Esa karena atas berkat dan rahmat-Nya, penulis dapat menyelesaikan Tugas Akhir ini dengan baik. Tujuan dari penulisan Tugas Akhir dengan judul “Studi Kecukupan Infrastruktural Pariwisata di Kabupaten Gunung Kidul” adalah untuk memenuhi syarat untuk menyelesaikan jenjang pendidikan tinggi Program Strata-1 (S-1) di Program Studi Teknik Sipil, Fakultas Teknik, Universitas Atma Jaya Yogyakarta.

Pada kesempatan ini penulis mengucapkan terimakasih kepada pihak-pihak yang telah membantu penulis dalam menyelesaikan penulisan Tugas Akhir ini, antara lain :

1. Allah SWT, yang selalu menyertai setiap langkah hidup saya, yang selalu ada saat saya mengalami banyak cobaan hidup, yang membuat saya mampu berdiri sampai saat ini.
2. Kedua orang tua saya, Bapak Subari Surya Kirana dan Ibu Sumiyah Surya Wati, Kakak saya Bayu Eko Wibowo, Bapak Hendi, Ibu Asih serta keluarga saya dimanapun berada, mereka yang menjadi penyemangat dalam menyelesaikan studi saya, doa mereka luar biasa!
3. Universitas Atma Jaya Yogyakarta yang telah memberikan saya kesempatan menempuh studi kuliah.
4. Bapak Dr.Eng. Luky Handoko, S.T., M.Eng., selaku Dekan Fakultas Teknik Universitas Atma Jaya Yogyakarta.
5. Bapak Ir. AY. Harijanto Setiawan, M.Eng., Ph.D., selaku Ketua Program Studi Teknik Sipil Universitas Atma Jaya Yogyakarta.
6. Bapak Peter F. Kaming, Ir., M.Eng., Ph.D. selaku dosen pembimbing serta Bapak Junaedi Utomo, Ir., M.Eng., Dr., Wulfram Indri Ervianto, Ir., M.T., Dr. dan Angelina Eva Lianasari, S.T., M.T. selaku dosen penguji.
7. Seluruh dosen dan staff bagian Tata Usaha Program Studi Teknik Sipil serta seluruh karyawan Universitas Atma Jaya Yogyakarta.

8. Teman-teman dan sahabat tercinta yang selalu mewarnai hidup saya dan membuat perantauan selama di Jogja menjadi menyenangkan.
9. Saudara-saudari saya dari UKM PALAWA UAJY dan UKM MERPATI PUTIH UAJY yang menjadi keluarga kedua saya selama di Jogja.
10. Semua pihak yang tidak bisa disebutkan satu persatu yang telah memberi dukungan dan bantuan kepada penulis selama penyusunan Tugas Akhir ini.

Akhir kata, penulis sadar bahwa Tugas Akhir ini masih jauh dari kata sempurna, oleh karena itu penulis sangat mengharapkan adanya kritik dan saran yang membangun kesempurnaan Tugas Akhir ini.

Yogyakarta, Juli 2020

Penulis

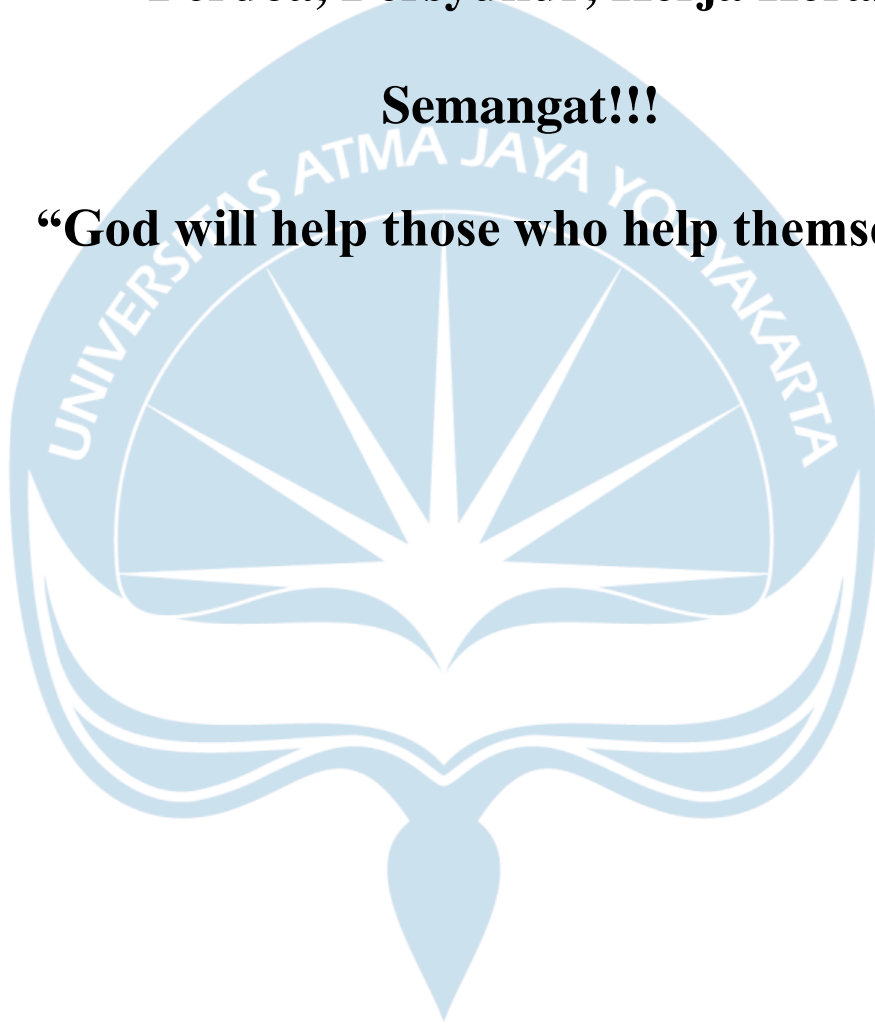
Heru Catur Nugroho

NPM: 15 02 16285

Berdoa, Bersyukur, Kerja Keras

Semangat!!!

“God will help those who help themselves”



DAFTAR ISI

HALAMAN JUDUL	i
LEMBAR PENGESAHAN	ii
LEMBAR PENGESAHAN PENGUJI.....	iii
LEMBAR PERNYATAAN	iv
KATA PENGANTAR.....	v
DAFTAR ISI.....	viii
DAFTAR GAMBAR.....	x
DAFTAR TABEL	xi
DAFTAR LAMPIRAN.....	xii
INTISARI.....	xiii
I. PENDAHULUAN	1
1.1. Latar Belakang.....	1
1.2. Rumusan Masalah	3
1.3. Batasan Masalah.....	3
1.4. Keaslian Tugas Akhir.....	4
1.5. Tujuan Tugas Akhir.....	4
1.6. Manfaat Tugas Akhir.....	4
II. TINJAUAN PUSTAKA.....	6
2.1. Infrastruktur	6
2.2. Definisi Infrastruktur	6
2.3. Definisi Pariwisata.....	7
2.4. Perancangan Sistem Infrastruktur.....	8
2.5. Kabupaten Gunung Kidul.....	8
2.6. Kondisi Infrastruktur Kabupaten Gunung Kidul.....	10
2.7. Potensi dan Daya Tarik Wisata di Yogyakarta.....	11
III. METODELOGI PENILAIAN	14
3.1 Data Penelitian.....	14
3.2 Rating Penilaian.....	14
3.3 Komponen Utama Penelitian.....	15
3.4 Proses Penelitian dan Penilaian	16
3.5 Metode Pengumpulan Data	17
3.6 Metode Analisis Data	18
3.7 Alat Analisis	20
IV. ANALISIS DATA DAN PEMBAHASAN	22

4.1	Data Umum Responden.....	22
4.1.1	Domisili Responden.....	22
4.1.2	Jumlah Kunjungan Responden ke Kab. Gunung Kidul	23
4.1.3	Obyek Wisata yang Pernah Dikunjungi Responden	25
4.2	Penilaian Infrastruktur	26
4.3	Review Infrastruktur	29
4.3.1	Terminal Bus	29
4.3.2	Jembatan dan Jalan	30
4.3.3	Hotel dan Penginapan.....	31
4.3.4	Unit Persewaan	32
4.3.5	Tempat Pembuangan Sampah.....	35
4.3.6	Rest Area	36
4.3.7	Ruang Hijau dan Ruang Publik.....	37
4.3.8	Parkiran Umum.....	38
4.3.9	Konektivitas/Transit	39
4.3.10	Rumah Sakit/Pelayanan Kesehatan	40
4.3.11	Kantor Pusat Informasi dan Pelayanan, Pos Keamanan	41
4.3.12	Rambu Petunjuk Jalan	43
4.3.13	Tempat Ibadah	44
4.3.14	Toilet Umum.....	45
4.4	Analisis Akhir Infrastruktur.....	46
V.	KESIMPULAN DAN SARAN.....	50
5.1	Kesimpulan.....	50
5.2	Saran	51
	DAFTAR PUSTAKA.....	52
	LAMPIRAN.....	55
	55

DAFTAR GAMBAR

Gambar 2.1	Peta Daerah Istimewa Yogyakarta	10
Gambar 3.1	Alur Analisi Gap	19
Gambar 3.2	Gap Analisis	20
Gambar 3.3	Diagram Alir	21
Gambar 4.1	Data Berdasarkan Domisili Responden	23
Gambar 4.2	Data Berdasarkan Jumlah Kunjungan Responden	24
Gambar 4.3	Data Berdasarkan Obyek Wisata Yang Pernah Dikunjungi	25
Gambar 4.4	Kondisi Jalan Ngoro-ngoro Patuk	30
Gambar 4.5	Kondisi Jembatan Sembada-Handayani	31
Gambar 4.6	Kondisi Penginapan di Pantai Indrayanti.....	32
Gambar 4.7	Penyewaan Kano di Pantai Indrayanti.....	34
Gambar 4.8	Tempat Pembuangan Akhir Sampah Wukisari	35
Gambar 4.9	Kondisi Depan Rest Area Bunder	36
Gambar 4.10	Ruang Terbuka Hijau Taman Kota Wonosari	37
Gambar 4.11	Area Parkir Wisata Pantai Siung.....	39
Gambar 4.12	RSUD Wonosari	41
Gambar 4.13	Pusat Informasi Pariwisata Gunung Kidul	42
Gambar 4.14	Pembersihan Vandalisme Rambu Lalin di Wonosari	43
Gambar 4.15	Mushola di Pantai Ngobaran.....	44
Gambar 4.16	Grafik Kondisi Saat Ini (Kecukupan)	46
Gambar 4.17	Grafik Kondisi yang Akan Datang (Ideal).....	47
Gambar 4.18	Grafik <i>Gap</i> Analisis	47


DAFTAR TABEL

Tabel 3.1	Skala <i>Rating</i> Mengukur Kecukupan Infrastruktur	14
Tabel 4.1	Analisis Kecukupan Infrastruktur (Realita)	27
Tabel 4.2	Analisis Kecukupan Infrastruktur (Harapan)	28



DAFTAR LAMPIRAN

Lampiran 1	Kuisisioner Penelitian	55
Lampiran 2	Tabel Nilai Infrastruktur (Realita).....	79
Lampiran 3	Tabel Nilai Infrastruktur (Harapan).....	80
Lampiran 4	Grafik Hasil Kuisisioner.....	82



INTISARI

Studi Kecukupan Infrastruktur Pariwisata di Kabupaten Gunung Kidul, Heru Catur Nugroho, NPM 15 02 16285, Tahun 2020, Peminatan Studi Manajemen Konstruksi, Program Studi Teknik Sipil, Fakultas Teknik Universitas Atma Jaya Yogyakarta.

Kabupaten Gunung Kidul memiliki daya tarik dan potensi wisata yang besar. Hal ini terbukti dari meningkatnya wisatawan dari tahun ke tahun. Untuk memanfaatkan peluang tersebut diperlukan sarana dan prasarana infrastruktur pendukung kegiatan wisata. Sehingga dengan adanya Infrastruktur pariwisata yang bagus diharapkan akan semakin menarik wisatawan untuk berkunjung di Kabupaten Gunung Kidul dan dapat menjadi penggerak ekonomi masyarakat setempat. Maka diperlukan studi kecukupan infrastruktur pariwisata untuk menjadi acuan dalam membangun infrastruktur pariwisata secara efektif.

Pengumpulan data dilakukan dengan kuisioner terhadap responden yang pernah berkunjung ke Kabupaten Gunung Kidul melalui *google platform* dan disebarluaskan melalui media sosial.

Hasil penelitian menunjukkan bahwa infrastruktur pendukung pariwisata sudah baik, tetapi masih ada beberapa infrastruktur yang dinilai cukup oleh responden. Infrastruktur tersebut adalah terminal bus, hotel/penginapan, unit persewaan, konektivitas/transit, rumah sakit/pelayanan kesehatan, dan kantor pusat informasi dan pelayanan serta pos keamanan. Untuk di masa yang akan datang responden berharap infrastrukturnya dapat ditingkatkan lagi sehingga dapat mendukung kegiatan berwisata di Kabupaten Gunung Kidul. Pada analisis *Gap* menghasilkan prioritas infrastruktur yang harus diperbaiki yaitu Tempat Pembuangan Sampah, Rumah Sakit/Pelayanan Kesehatan serta Kantor Pusat Informasi dan Pelayanan, Pos Keamanan.

Kata kunci : Pariwisata, infrastruktur, kecukupan infrastruktur, nilai infrastruktur, realita dan masa yang akan datang.