

BAB VII


KESIMPULAN DAN SARAN

7.1. Kesimpulan

- a. *Arc Info* adalah software Sistem Informasi Geografis yang mudah dan cepat dalam memasukkan dan pembaharuan data.
- b. Proses pencarian data hasil digitasi (jaringan jalan Kotamadya Semarang) menggunakan Software *Arc Info* relatif lebih cepat.
- c. Peta hasil digitasi menggunakan *Arc Info* terlampir pada Gambar 7.1.

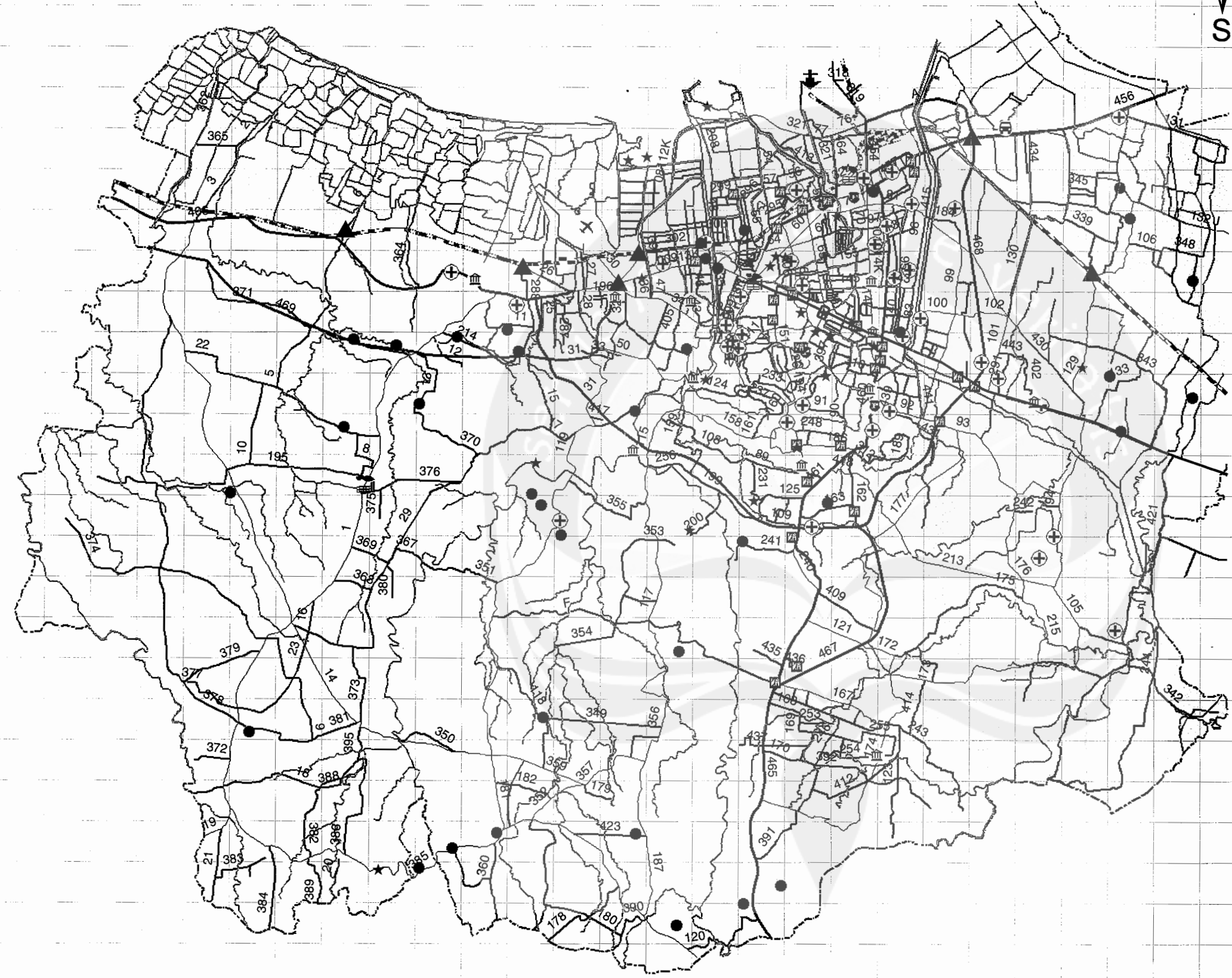
7.2. Saran

- a. Untuk pembuatan sistem informasi menggunakan Software *Arc Info* yang lengkap dan sempurna dibutuhkan data yang akurat, data tersebut dapat diperoleh dari Pemerintah atau survey langsung.
- b. Sistem Prasarana Transportasi Kota Semarang yang telah dibuat ini perlu dikembangkan lagi, seperti penambahan data rute angkutan umum, data titik rawan kecelakaan, dan lain-lain yang berhubungan dengan masalah Transportasi.
- c. Lebih mengembangkan kemampuan Sistem Informasi Geografis agar dapat digunakan untuk aplikasi-aplikasi lainnya terutama dalam bidang transportasi.



GAMBAR 7.1.
PETA PRASARANA TRANSPORTASI
WILAYAH KOTA SEMARANG

Disusun Oleh :
DHANI SUJATMIKO
10200 / TST



- LEGENDA**
- ▲ Jembatan Layang_point
 - 🚉 Stasiun Kereta_point
 - 🚏 Stasiun Bis_point
 - ★ Titik penting_point
 - ⚓ Pelabuhan_point
 - 🕌 Gereja_point
 - ✈ Bandar Udara_point
 - Masjid Kota Semarang_point
 - ⊕ Rumah Sakit Semarang_point
 - 🏪 Pasar Semarang_point
 - 👮 Kantor Polisi Semarang_point
 - Sungai Semarang_polyline
 - ▬ Jembatan Semarang_polyline
 - Jalan Propinsi Semarang_polyline
 - Jalan Nasional Semarang_polyline
 - Jalan Lokal Semarang_polyline
 - Jalan Kereta Api_polyline
 - ▬ Jalan Kereta Api Double_polyline
 - Jalan Arteri Semarang_polyline

DAFTAR PUSTAKA

- Budyanto Eko 2002, *Sistem Informasi Geografis Menggunakan ARC VIEW GIS*, Andi, Yogyakarta.
- Daftar Ruas Jalan Kota Semarang*, 2002, Dinas Pekerjaan Umum Kota Semarang.
- DPU, 1980, *Undang-undang Republik Indonesia Nomor 13 Tahun 1980 Tentang Jalan*, Badan Penerbit Pekerjaan Umum, Jakarta.
- Edward K. Morlok, 1985, *Pengantar Teknik dan Perencanaan Transportasi*, Erlangga, Jakarta.
- ESRI, 1991, *PC ARC/INFO User's Guide*, ESRI, California.
- Nasution, HMN, 1996, *Manajemen Transportasi*, Ghalia Indonesia, Jakarta.
- Penetapan Ruas-Ruas Jalan Menurut Statusnya Sebagai Jalan Nasional*, 2004, Keputusan Menteri Pemukiman Dan Prasarana Wilayah, Jakarta.
- Penetapan Ruas-Ruas Jalan Dalam Jaringan Jalan Primer Menurut Peranannya Sebagai Jalan Arteri, Jalan Kolektor I, Jalan Kolektor II Dan Jalan Kolektor III*, 2004, Keputusan Menteri Pemukiman Dan Prasarana Wilayah, Jakarta.
- Peta Teritris Kota Semarang*, 2002, Badan Koordinasi Survey dan Pemetaan Nasional.
- Peta Kota Semarang*, 2004, PT Karya Pembina Swajaya, Surabaya
- Peta Ruas Jalan Kota Semarang*, 2002, Dinas Pekerjaan Umum.
- Prahasta, Eddy, 2002, *Konsep-konsep Dasar Sistem Informasi Geografis*, Edisi Revisi, Informatika, Bandung.
- Rencana Tata Ruang Wilayah Kota Semarang 2000 – 2010*, 2004, Badan Perencanaan Daerah Kota Semarang.
- Sujarto, Djoko, 1985, *Beberapa Pengertian Perencanaan Fisik*, Bhratara Karya Aksara, Jakarta.
- Travel Map Semarang*, 2004, PIN MAPS
- Wahana Komputer, *Sistem Informasi Geografis Dengan AutoCAD MAP*, 2001, Andi, Yogyakarta.

INDEKS

A

Add Data, 61, 99.
Add Field, 65, 107.
Attribut, 6, 25, 63, 64, 66, 67, 68, 69, 71, 108, 109, 110, 111, 113.
Arc Info, 8, 24, 25, 26, 30, 54, 56, 60, 69, 84, 91, 94, 98, 110, 111.
AutoCad Map, 3, 39, 40, 43, 44, 45, 54, 74, 75, 76, 78, 91.

B

Build, 40.

C

Clean, 40.
Current, 51, 81, 82.
Crop, 71, 77.

D

Digitasi, 54, 89, 91.

E

Extend, 54, 55, 90, 91.

F

Feature, 5, 24, 25, 26, 29, 32, 36, 71, 72, 73, 113, 114, 115.

I

Import, 55, 56, 57, 94, 95.

L

Layer, 23, 25, 48, 49, 50, 51, 52, 56, 57, 60, 61, 62, 63, 64, 67, 68, 95, 97, 99, 100, 102, 104, 105, 109, 110.

M

MapInfo, 43, 45, 55, 56, 94.

N

Non-spasial, 2, 20, 22, 40, 44.

P

Polyline, 52, 82, 83, 84, 87, 88, 106.

R

Raster Image, 45, 46, 48, 75, 78, 79.

S

Scale, 46, 75.
Spasial, 2, 6, 8, 22, 23, 24, 26, 40, 41, 44, 74.

T

Trim, 53, 90.

Ucapan Terimakasih

Kepada teman-teman yang telah membantu dan memberikan dukungan baik, moral maupun materiil....


Teman seperjuanganku.... Yusak Ronny, ST dan Rifki Hermawun, ST.. terima kasih atas ilmu dan masukan yang diberikan

Teman-temanku Doni "Gondez" matur nuwun wis jilahi aku printer lan ngancanai aku Pendadaran , Ido "Iwak Kebo" terima kasih atas bantuan dan Cd Writernya, Ary "Kopet" matur Nuwun atas doa dan Semangatnya, Ferry "Simbah" terima kasih atas semangatnya, Aziz "Shevachenko" Matur nuwun Bos atas bantuannya, Sanu "Marwoto" terima kasih atas doanya, Made Winartha S, ST terima kasih mad atas bantuannya baik pada waktu susah maupun senang, Yudi "paijo", Henry "Wong sugih" dan Rizka "Gundul" terima kasih atas doa dan bantuannya.

Teman-teman kampus Arnold Mika, ST dan Junaedi, ST terima kasih atas bantuan dan doanya, Rossa, Tiara, Anita, Galih, Anton ,Bondan, Wawan Tegal, Nanto, Aji "Lambe", Adi V-nem, Anton "Ceper", Alex Gede, Roby dan semua yang tidak tercantum disini terima kasih atas bantuanya.

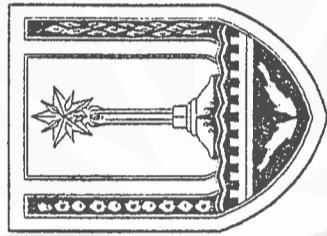
Kurt "Nirvana" Cobain and Valentino "46" Rossi, you are my inspiration and my favorite person in the world....

Dhani Sujatmiko



LAMPIRAN

**DINAS PEKERJAAN UMUM
KOTA SEMARANG**



Daftar Ruas Jalan

Jl. Pemuda No. 148 Telp. 513366 Ext. 1270,1271,1272,1273,1275,1297,1299,1373 Semarang

DAFTAR RUAS JALAN KOTA

Lampiran : Keputusan Gubernur KDH Tingkat I Propinsi Jawa Tengah

: SEMARANG (74)
: JAWA TENGAH (33)

KOTA
PROPINSI

Nomor :
Tanggal :

No. Ruas	Nama Ruas Jalan	Nama Pangkal Ruas	Nama Ujung Ruas	Titik Pengenal Pangkal	Titik Pengenal Ujung	Kondisi	Panjang Bagian		Klasifikasi Ruas	Kode Status Adm.	Termasuk Kecamatan
							Km. Awal	Km. Akhir			
1	2	3	4	5	6	7	8	9	10	11	12
1	Jl. Raya Tugu Mijen	(Pertigaan Jreakah	Pertigaan Cangkiran)			R	14,70	0,00	LU	K	Mijen
2	Jl. TPI Mangunharjo	(Jl. Walisongo	Laut (TPI))			R	2,40	0,00	LU	K	Tugu
3	Jl. Mangunharjo	(Jl. Walisongo	Kel. Mangunharjo)			S	2,44	0,00	LU	K	Tugu
4	Jalan Podorejo	(Jl. Walisongo	Desa Podorejo)			S	3,50	0,00	LU	K	Ngalian
5	Jalan Beringin	(Jl. Walisongo	Jl. Ngalian - Mijen)			S	4,20	0,00	LU	K	Ngalian
6	Jl. Karanganyar	(Jl. Walisongo	Laut)			S	2,00	0,00	LU	K	Tugu
7	Jalan Tapak	(Jl. Walisongo	Laut)			S	2,80	0,00	LU	K	Tugu
8	Jalan Duwet	(Ngalian	Palir)			S	4,50	0,00	LU	K	Ngalian
9	Jalan Kalimas	(Perkebunan Kalimas	Pesantren)			S	1,50	0,00	LU	K	Mijen
10	Jalan Gondoriyo - Beringin	(Jl. Gondoriyo	Jl. Beringin)			S	0,95	0,00	LU	K	Mijen
11	Jalan Ringin Wok	(Jl. Ngalian	Jl. Gatot Subroto)			R	2,15	0,00	LU	K	Ngalian
12	Jl. P. Senopati	(Jl. Ngalian	Pokok Pondasi)			S	2,95	0,00	LU	K	Ngalian
13	Jalan Desel	(Pasar Ngalian	Jl. Desel)			R	10,50	0,00	LU	K	Ngalian
14	Jalan Jatibarang	(Jl. Pucung	Jl. Palapa)			R	3,00	0,00	LU	K	Mijen
15	Jl. Gatot Subroto	(Jl. Siliwangi	Pasadena)			R	1,45	0,00	LU	K	Ngalian
16	Jalan Dudak	(Jl. Kalimas	Jl. Purvosari)			R	2,80	0,00	LU	K	Mijen
17	Jalan Bambang Kerep	(Jl. Bambang kerep	Dukuh Dudak)			S	14,50	0,00	LU	K	Mijen
18	Jalan Tambangan	(Jl. Tambang krajan	Dukuh Sodong)			S	3,50	0,00	LU	K	Mijen
19	Jalan Jatiombo	(Jl. Cangkiran	Batas Boja)			S	2,00	0,00	LU	K	Mijen
20	Jl. Batok-Ngliris	(Jl. Cangkiran Gn.pati	Batas Wil. Kodya)			S	5,03	0,00	LU	K	Mijen
21	Jalan Jatikalangan	(Terminal Cangkiran	Batas Wil.)			S	1,90	0,00	LU	K	Mijen
22	Kel. Pane - Batas Wil. Kendal	(Kel. Pane	Batas Wil. Kendal)			S	5,00	0,00	LU	K	Mijen
23	Wonolopo - Dk. Dudak	(Wonolopo	Kuripan)			S	4,75	0,00	LU	K	Bts Tugu-Brt.
24	Jalan Sriwibowo	(Jl. Gatot Subroto	Jl. Gatot Subroto)			B	0,50	0,00	LU	K	Smg. Barat
25	Jalan Hilir	(Jl. Siliwangi	Jl. Saptamarga)			B	0,32	0,00	LU	K	Smg. Barat
26	Jalan Hanoman	(Jl. Siliwangi	Perummas)			B	1,05	0,00	LU	K	Smg. Barat
27	Jalan Jembawan	(Jl. Siliwangi	Puad A. Yani)			B	0,80	0,00	LU	K	Smg. Barat
28	Jalan Muradi	(Jl. Siliwangi	Jl. Abdul Rachman Saleh)			B	1,18	0,00	LU	K	Smg. Ngalian
29	Jl. Untung Suropati	(Manyaran	Pertigaan Pucung)			B	2,08	0,00	LU	K	Smg. Barat
30	Jl. Pangk. Puad A. Yani	(Bund. Kali Banteng	Puad A. Yani)			B	0,74	0,00	LU	K	Smg. Barat
31	Jl. Abd Rachman Saleh	(Bund. Kali Banteng	Pertigaan Gunungpati)			B	4,00	0,00	LU	K	Smg. Barat
32	Jalan WR. Supratman	(Bund. Kali Banteng	Jl. Simongan)			B	3,54	0,00	LU	K	Smg. Barat
33	Jalan Dr. Suratmo	(Jl. WR. Supratman	Jl. Abdul Rachman Saleh)			B	0,70	0,00	LU	K	Smg. Barat
34	Jalan Pamularsih	(Bund. Kalibanteng	Jl. Simongan)			B	2,99	0,00	LU	K	Smg. Barat
35	Jl. Bojong Salaman	(Jemb. Banjar Knl Brt.	Jl. Pusponjolo Selatan)			S	1,05	0,00	LU	K	Smg. Barat
36	Jalan Gisik Drono	(Jl. Sudirman	Jl. Pamularsih)			S	0,20	0,00	LU	K	Smg. Barat
37	Jalan Puspojiwang	(Jl. Sudirman	Jl. Ismailiti)			S	1,05	0,00	LU	K	Smg. Barat
38	Jalan Ronggolawe	(Jl. Sudirman	Jl. Arteri Utara)			S	0,45	0,00	LU	K	Smg. Barat
39	Jalan Anjasmoro	(Jl. Sudirman	PRPP)			S	0,80	0,00	LU	K	Smg. Barat
40	Jalan Puspowarno	(Jl. Sudirman	Pamularsih)			S	0,80	0,00	LU	K	Smg. Barat

Lampiran : Keputusan Gubernur KDH Tingkat I Propinsi Jawa Tengah

: SEMARANG (74)
: JAWA TENGAH (33)

Nomor :
Tanggal :

KOTA
PROPINSI

No. Ruas	Nama Ruas Jalan	Nama Pangkal Ruas	Nama Ujung Ruas	Titik Pengenal Pangkal	Titik Pengenal Ujung	Kondisi	Panjang Ruas (Km)	Panjang Bagian		Klasifikasi Ruas	Kode Status Adm.	Termasuk Kecamatan
								Km. Awal	Km. Akhir			
1	2	3	4	5	6	7	8	9	10	11	12	
41	Jalan Kencanowungu	(Jl. Sudirman	Rel KA.)			B	0.50	0.00	0.50	LU	K	Smg. Barat
42	Jalan Cempro Rejo	(Jl. Sudirman	Rel KA.)			B	0.93	0.00	0.93	LU	K	Smg. Barat
43	Jl. Pusponjolo Barat	(Jl. Sudirman	Pamularsih)			S	0.90	0.00	0.90	LU	K	Smg. Barat
44	Jalan Cokro Kembang	(Jl. Jend. Sudirman	Rel. KA.)			S	0.40	0.00	0.40	LU	K	Smg. Barat
45	Jalan Amarta	(Jl. Jend. Sudirman	Sawojajar)			S	0.37	0.00	0.37	LU	K	Smg. Barat
46	Jl. Pusponjolo Tengah	(Jl. Jend. Sudirman	Pamularsih)			S	0.80	0.00	0.80	LU	K	Smg. Barat
47	Jl. Pupunjolo Timur	(Jl. Jend. Sudirman	Pusponjolo Selatan)			B	0.70	0.00	0.70	LU	K	Smg. Barat
48	Jalan Madukoro	(Jl. Sudirman	Arteri Utara)			S	2.20	0.00	2.20	LU	K	Smg. Barat
49	Jl. Pusponjolo Sit.	(Bojong Salaman	Pusponjolo Barat)			B	1.50	0.00	1.50	LU	K	Smg. Barat
50	Jalan Simongan	(Perti. Pamularsih	Pertigaan SMA 7)			B	1.02	0.00	1.02	LU	K	Smg. Barat
51	Jl. Gendingan	(Permp. Gajah Mada	Perti. Imam Bonjol)			B	1.12	0.00	1.12	LU	K	Smg. Tengah
52	Jl. Cakrawala	(Jl. Jendral Sudirman	Jl. Arteri)			B	1.00	0.00	1.00	LU	K	Smg. Barat
53	Jalan Imam Bonjol	(Tugu Muda	Indraprasasta)			S	1.13	0.00	1.13	LU	K	Smg. Tengah
54	Jalan Hasanuddin	(Imam Bonjol	Toi Arteri)			S	1.28	0.00	1.28	LU	K	Smg. Utara
55	Jalan Brotojoyo	(Hasanudin	Kokroso)			R	1.25	0.00	1.25	LU	K	Smg. Utara
56	Jalan Kakap	(Peres	Tombro)			R	0.60	0.00	0.60	LU	K	Smg. Utara
57	Jalan Peres	(Tombro	Kakap)			R	0.47	0.00	0.47	LU	K	Smg. Utara
58	Jalan Petek	(Imam Bonjol	Jl. Kakap)			R	0.76	0.00	0.76	LU	K	Smg. Utara
59	Jalan Kol. Sugiyono	(Jl. Pemuda	Jemb. Berok)			S	0.50	0.00	0.50	LU	K	Smg. Tengah
60	Jl. Pemuda	(Tugu Muda	Jemb. Berok)			B	2.42	0.00	2.42	LU	K	Smg. Tengah
61	Jl. Wahid Hasyim	(Jl. Depok	Gang Beteng)			B	1.62	0.00	1.62	LU	K	Smg. Tengah
62	Jalan Tanjung	(Jl. Pemuda	Jl. Imam Bonjol)			B	0.45	0.00	0.45	LU	K	Smg. Tengah
63	Jalan MH. Thamrin	(Jl. Pemuda	Jl. Pandanaran)			B	1.15	0.00	1.15	LU	K	Smg. Tengah
64	Jl. Pierre Tendenan	(Jl. Imam Bonjol	Jl. Pemuda)			B	0.50	0.00	0.50	LU	K	Smg. Tengah
65	Jalan Gajah Mada	(Jl. Pemuda	Simpang Lima)			B	1.67	0.00	1.67	LU	K	Smg. Tengah
66	Jalan Moch. Suyudi	(Jl. MH. Thamrin	Jl. Gajah Mada)			B	0.82	0.00	0.82	LU	K	Smg. Tengah
67	Jl. Kauman	(Jl. Pemuda	Jl. Wachid Hasyim)			B	0.40	0.00	0.40	LU	K	Smg. Tengah
68	Jalan Plampitan	(Jl. Wachid Hasyim	Jl. Wot Gandul)			B	0.39	0.00	0.39	LU	K	Smg. Tengah
69	Jalan Beteng	(Jl. Wachid Hasyim	Jl. Wot Gandul)			B	0.50	0.00	0.50	LU	K	Smg. Tengah
70	Jalan Pekojan	(Jl. KH. Agus Salim	Gang Pinggir)			B	0.90	0.00	0.90	LU	K	Smg. Tengah
71	Jl. Tawang I	(Jl. Tawang	Jl. Ronggowarsito)			B	0.25	0.00	0.25	LU	K	Smg. Utara
72	Jl. Letjen Suprpto	(Jembatan Berok	Jl. MT. Hariyono)			B	1.69	0.00	1.69	LU	K	Smg. Tengah
73	Jl. Karimata	(Jl. Kartini	Jl. Krakatau)			B	0.50	0.00	0.50	LU	K	Smg. Timur
74	Jl. Bandarharjo	(Jl. Empu Tantular	Jl. Raden Patah)			S	0.64	0.00	0.64	LU	K	Smg. Utara
75	Jl. Pedalangan	(Jl. Pengapon	Jl. Raden Patah)			R	0.25	0.00	0.25	LU	K	Smg. Utara
76	Jl. Usman Jenatn	(Jl. Wiratno	Jl. Ronggowarsito)			R	1.33	0.00	1.33	LU	K	Smg. Utara
77	Jalan Wiratno	(Jl. Mpu Tantular	Jl. Arteri Utara)			R	0.13	0.00	0.13	LU	K	Smg. Utara
78	Jalan Cenderawasih	(Jl. KH. Agus Salim	Jl. Tawang)			B	0.51	0.00	0.51	LU	K	Smg. Tengah
79	Jl. KH. Agus Salim	(Jl. MT. Hariyono	Jl. Pemuda)			B	0.93	0.00	0.93	LU	K	Smg. Tengah
80	Jl. Manisharjo	(Jl. Pengapon	Jl. Raden Patah)			R	0.25	0.00	0.25	K	K	Smg. Timur

DAFTAR RUAS JALAN KOTA

Lampiran : Keputusan Gubernur KDH Tingkat I Propinsi Jawa Tengah

: SEMARANG (74)
: JAWA TENGAH (33)

Nomor :
Tanggal :

KOTA
PROPINSI

No. Ruas	Nama Ruas Jalan	Nama Pangkal Ruas	Nama Ujung Ruas	Titik Pengenal Pangkal	Titik Pengenal Ujung	Kondisi	Panjang Ruas (Km)	Panjang Bagian		Klasifikasi Ruas	Kode Status Adm.	Termasuk Kecamatan
								Km. Awal	Km. Akhir			
1	2	3	4	5	6	7	8	9	10	11	12	
81	Jalan Citarum	(Jl. Dr. Cipto	Jl. Barito)			B	1.10	0.00	1.10	LU	K	Smg. Utara
82	Jl. Sompok	(Jl. Tentara Pelajar	Jl. MT. Haryono)			B	1.26	0.00	1.26	LU	K	Smg. Utara
83	Jl. Banjir Kn. Timur	(Jemb. Kartini)	Jemb. Kartini)			R	1.30	0.00	1.30	LU	K	Gayamsari
84	Jl. Alun-Alun Barat	(Jl. Pemuda	Masjid Kauman)			B	0.66	0.00	0.66	LU	K	Smg. Tengah
85	Jl. Alun-Alun Timur	(Jl. Kauman	Pedamaran)			B	1.60	0.00	1.60	LU	K	Smg. Tengah
86	Jl. Pondok Pati	(Jl. Pengapon	Jl. Raden Patah)			R	0.25	0.00	0.25	LU	K	Smg. Timur
87	Jalan Pahlawan	(Simpang Lima	Jl. Veteran)			B	0.73	0.00	0.73	LU	K	Smg. Selatan
88	Jl. Ligu Tengah	(Jl. MT. Haryono	Jl. Dr. Cipto)			S	1.80	0.00	1.80	LU	K	Gajahmungkur
89	Jl. Semeru	(Jl. Sultan Agung	Gor Jateng Kaarangrejo)			B	0.70	0.00	0.70	LU	K	Candisari
90	Jalan Tegalsari	(Jl. Sriwijaya	Jl. Kawi)			S	1.20	0.00	1.20	LU	K	Candisari
91	Jl. Kawi	(Jl. Tegalsari	Jl. TM. Diponegoro)			B	1.10	0.00	1.10	LU	K	Candisari
92	Jl. Tentara Pelajar	(Jl. dr. Wahidin	Jemb. Mrican)			B	1.82	0.00	1.82	LU	K	Tembalang
93	Jalan Kedungmudu	(Jemb. Mrican	Sambiroto)			B	1.00	0.00	1.00	LU	K	Tembalang
94	Jalan Pedurungan	(Jl. Majapahit	Jl. Ketileng)			B	1.07	0.00	1.07	LU	K	Smg. Timur
95	Jl. Purwosari	(Jl. Bugangan	Jl. Kartini)			B	0.43	0.00	0.43	LU	K	Smg. Timur
96	Jl. Sidorejo	(Jl. MT. Haryono	Jl. Dr. Cipto)			B	0.40	0.00	0.40	LU	K	Smg. Timur
97	Jl. Dargo	(Jl. MT. Haryono	Jl. dr. Cipto)			B	4.00	0.00	4.00	LU	K	Smg. Timur
98	Jalan Barito	(Jl. Brigjen Sudiarso	Kaligawe)			B	2.50	0.00	2.50	LU	K	Smg. Timur
99	Jalan Gajah	(Jl. Majapahit	Jl. Sambirejo/Jl. Arteri)			B	1.60	0.00	1.60	LU	K	Gayamsari
100	Jalan Medoho	(Jl. Gajah	Jl. Sambirejo)			B	1.96	0.00	1.96	LU	K	Gayamsari
101	Jalan Supriyadi	(Jl. Majapahit	Jl. Medoho)			B	2.10	0.00	2.10	LU	K	Gayamsari
102	Jl. Medoho Raya	(Jl. Gajah	Bundaran Tiogosari)			B	1.20	0.00	1.20	LU	K	Smg. Timur
103	Jl. Miatiharjo	(Jl. Raden Patah	Jl. Dr. Cipto)			S	0.67	0.00	0.67	LU	K	Smg. Timur
104	Jalan Halmahera	(Jl. dr. Cipto	Jl. Barito)			R	5.50	0.00	5.50	LU	K	Tembalang
105	Jalan Sendangmulyo	(Jl. Ketileng	Rowosari)			R	2.75	0.00	2.75	LU	K	Genuk
106	Jalan Sembungharjo	(Jl. Genuk	Sembungharjo)			B	4.04	0.00	4.04	LU	K	Pedurungan
107	Jl. Mukthiharjo	(Jl. Kaligawe	Jl. Genuk-Pedurungan)			S	0.20	0.00	0.20	LU	K	Gajahmungkur
108	Jl. Kendeng Raya	(Jl. Kendeng V	Jl. Lamongan)			B	2.45	0.00	2.45	LU	K	Gajahmungkur
109	Jl. Karangrejo (Jatingaleh)	(Jl. Teuku Umar	Gor Jatidiri)			B	0.50	0.00	0.50	LU	K	Gajahmungkur
110	Jl. Malabar	(Jl. Sultan Agung	Jl. Buntu)			B	0.48	0.00	0.48	LU	K	Smg. Selatan
111	Jl. Kariadi	(Jl. Veteran	Jl. Kyal Saleh)			B	1.05	0.00	1.05	LU	K	Smg. Selatan
112	Jalan Basudewo	(Jl. Sugiyopranoto	Lemah Gempal)			B	0.60	0.00	0.60	LU	K	Gajahmungkur
113	Jl. Kali Karang	(Jl. Dr. Sutomo	Jl. Kelud)			B	1.60	0.00	1.60	LU	K	Gajahmungkur
114	Jalan Kelud	(Jl. Kali Karang	Pasar Sampangan)			B	1.25	0.00	1.25	LU	K	Gajahmungkur
115	Jalan Menoreh	(Pasar Sampangan	Jemb. Sukorejo)			B	0.50	0.00	0.50	LU	K	Gajahmungkur
116	Jl. Tugu Suharto	(Jl. Menoreh Raya	Sungai)			R	1.50	0.00	1.50	LU	K	Gunungpati
117	Jl. Sukorejo - Gunungpati	(Jemb. Sukorejo	Gunungpati)			S	3.00	0.00	3.00	LU	K	Gunungpati
118	Jl. Randusari	(Pertigaan Jl. Ry Gn. Pati	Dk. Randusari)			S	10.00	0.00	10.00	LU	K	Gunungpati
119	Jl. Manyaran - Gunungpati	(Manyaran	Gunungpati)			R	3.00	0.00	3.00	LU	K	Gunungpati
120	Jalan Pramuka	(Jl. P. Kemerdekaan	SMP 24)			R	3.00	0.00	3.00	LU	K	Gunungpati

DAFTAR RUAS JALAN KOTA

Lampiran : Keputusan Gubernur KDH Tingkat I Propinsi Jawa Tengah

KOTA : SEMARANG (74)
 PROPINSI : JAWA TENGAH (33)

Nomor :
 Tanggal :

No. Ruas	Nama Ruas Jalan	Nama Pangkal Ruas	Nama Ujung Ruas	Titik Pengenal Pangkal	Titik Pengenal Ujung	Kondisi	Panjang Ruas (Km)	Panjang Bagian		Klasi fikasi Ruas	Kode Status Adm.	Termasuk Kecamatan
								Km. Awal	Km. Akhir			
1	2	3	4	5	6	7	8	9	10	11	12	
121	Jalan Ngesrep	(Jl. P. kemerdekaan	Politeknik)			B	1.15	0.00	1.15	LU	K	Banyumanik
122	Jalan Rinjani	(Jl. S. Parman Ngaglik	Pom Bensin)			B	1.64	0.00	1.64	LU	K	Gajahmungkur
123	Jalan Jabungan - Kramas	(Gajah Mungkur Selatan	Kelud Raya)			R	1.83	0.00	1.83	LU	K	Banyumanik
124	Jalan Tumpang	(Jl. Teuku Umar	Jl. Semeru)			S	1.19	0.00	1.19	LU	K	Gajahmungkur
125	Jalan Tlogo Bodas	(Jl. Majapahit	Jl. Slamet Riyadi)			S	0.61	0.00	0.61	LU	K	Gajahmungkur
126	Jalan Gayamsari	(Jl. Majapahit	Jl. Gayamsari)			S	1.47	0.00	1.47	LU	K	Gayamsari
127	Jl. Slamet Riyadi	(Jl. Majapahit	Jl. Slamet Riyadi)			S	1.00	0.00	1.00	LU	K	Gayamsari
128	Jl Ngablak - Bangetayu	(Jl. Majapahit	Bangetayu)			R	4.04	0.00	4.04	LU	K	Genuk /
129	Jl. Genuk-Pedurangan	(Jalan Ngablak	Pedurangan)			B	6.78	0.00	6.78	LU	K	Pedurangan
130	Tlogosari Raya	(Genuk	Rel. KA.)			R	2.40	0.00	2.40	LU	K	Pedurangan
131	Jalan Karangroto	(Bundaran Supriyadi	Sembunharjo)			S	5.00	0.00	5.00	LU	K	Pedurangan
132	Jalan Kudu	(Jl. Genuk-Pedurangan	Batas Kodya)			R	1.71	0.00	1.71	LU	K	Pedurangan
133	Jalan Telogo Mulyo	(Jl. Telogo Mulyo	Jl. Pengaron)			S	1.12	0.00	1.12	LU	K	Pedurangan
134	Jl. Trimulyo	(Jl. Raya Demak	Trimulyo)			R	1.00	0.00	1.00	LU	K	Pedurangan
135	Jalan Pedamaran	(Jl. Agus Salim	Jl. Beteng)			B	4.00	0.00	4.00	LU	K	Genuk
136	Jl. Musi Raya	(Jl. Indraprasta	Jl. Citarum)			S	0.80	0.00	0.80	LU	K	Smg. Tengah
137	Jalan Bugangan	(Jl. Dr. Cipto	Jl. Citarum Timur)			B	0.70	0.00	0.70	LU	K	Smg. Timur
138	Jl. Pattimura	(Bundaran Bubaan	Jl. Dr. Cipto)			B	0.31	0.00	0.31	LU	K	Smg. Timur
139	Jalan Labuan	(Jemb. Kartini	Jl. Hawa)			B	0.46	0.00	0.46	LU	K	Smg. Timur
140	Jalan Krakatau	(Jl. Halmahera	Jl. Kartini)			S	1.00	0.00	1.00	LU	K	Smg. Timur
141	Jalan Hawa	(Jl. Halmahera	Jl. Sidodadi Timur)			S	0.48	0.00	0.48	LU	K	Smg. Timur
142	Jalan Maluku	(Jl. Halmahera	Jl. Sidodadi Timur)			S	0.53	0.00	0.53	LU	K	Smg. Timur
143	Jalan Kartini	(Jl. MT. Haryono	Jl. Barito)			S	1.50	0.00	1.50	LU	K	Smg. Timur
144	Jalan Siswomiharjo	(Jl. MT. Haryono	Jl. Gajah Mada)			S	1.52	0.00	1.52	LU	K	Smg. Tengah
145	Jalan Di. Panjaitan	(Jl. Thamrin	Jl. MT. Haryono)			S	1.56	0.00	1.56	LU	K	Smg. Tengah
146	Jalan KHA. Dahlan	(Simpang Lima	Jl. Mayjen. Sutoyo)			B	0.73	0.00	0.73	LU	K	Smg. Tengah
147	Jl. Ki Mangunsarkoro	(Jl. A. Yani	Jagalan)			B	1.35	0.00	1.35	LU	K	Smg. Tengah
148	Jalan Singosari	(Jl. Sriwijaya	Jl. Atmodirino)			B	0.81	0.00	0.81	LU	K	Smg. Selatan
149	Jalan Hayam Wuruk	(Jl. Imam Barjo	Jl. Singosari)			B	0.78	0.00	0.78	LU	K	Smg. Selatan
150	Jalan Menteri Supeno	(Jl. Kyai Saleh	Jl. Pahlawan)			B	1.30	0.00	1.30	LU	K	Smg. Selatan
151	Jalan Kyai Saleh	(Jl. Pandanaran	Jl. Veteran)			B	0.85	0.00	0.85	LU	K	Smg. Selatan
152	Jalan Tri Lomba Juang	(Jl. Pandanaran	Jl. T.M. Menteri Supeno)			B	0.85	0.00	0.85	LU	K	Smg. Selatan
153	Jalan Seroja Selatan	(Jl. A. Dahlan	Jl. Ki Mangunsarkoro)			B	0.27	0.00	0.27	LU	K	Smg. Tengah
154	Jalan Brumbungan	(Jl. Karangwulan	Jl. Ki Mangunsarkoro)			B	1.13	0.00	1.13	LU	K	Smg. Tengah
155	Jalan Karanganyar	(Jl. Gajah Mada	Jl. Ki Mangunsarkoro)			B	1.40	0.00	1.40	LU	K	Smg. Tengah
156	Jalan Melati Utara	(Gendingan	Jl. Ki Mangunsarkoro)			B	0.22	0.00	0.22	LU	K	Smg. Tengah
157	Jl. Melati Selatan	(Jl. Gajah Mada	Jl. Brumbungan)			S	0.22	0.00	0.22	LU	K	Smg. Tengah
158	Jalan Papandayan	(Jl. Sultan Agung	Jl. Brumbungan)			S	0.22	0.00	0.22	LU	K	Smg. Tengah
159	Jalan Lamongan	(Pasar Sampangan	Jl. Sampangan)			B	9.45	0.00	9.45	LU	K	Gajahmungkur
160	Jalan Raung	(Jl. S. Parman	Jl. Slamet)			S	0.85	0.00	0.85	LU	K	Gajahmungkur

DAFTAR RUAS JALAN

Lampiran : Keputusan Gubernur KDH Tingkat I Propinsi Jawa Tengah

KOTA PROPINSI : SEMARANG (74)
: JAWA TENGAH (33)

Nomor :
Tanggal :

No. Ruas	Nama Ruas Jalan	Nama Pangkal Ruas	Nama Ujung Ruas	Titik Pengenal Pangkal	Titik Pengenal Ujung	Kondisi	Panjang Ruas (Km)	Panjang Bagian		Klasifikasi Ruas	Kode Status Adm.	Termasuk Kecamatan
								Km. Awal	Km. Akhir			
1						6	7	8	9	10	11	12
161	Jalan Merapi	(Jl. S. Parman	Jl. Slamet			S	0.66	0.00	0.66	LU	K	Gajahmungkur
162	Jalan Jangli	(Jl. Dr. Wahidin	Tol Jatingaleh)			B	1.60	0.00	1.60	LU	K	Candisari
163	Jalan Kesatrian	(Jl. Teuku Umar	Jl. Jangli)			B	0.60	0.00	0.60	LU	K	Candisari
164	Jalan Gedongsongo	(Jl. Simongan	Jl. Dr. Suratmo)			S	0.50	0.00	0.50	LU	K	Smg. Barat
165	Jl. Condrokusumo	(Jl. Dr. Suratmo	Jl. Durian)			S	1.00	0.00	1.00	LU	K	Smg. Barat
166	Jl. Genade/Tirta Agung	(Jl. Raya Tembalang	Jl. Durian)			S	0.30	0.00	0.30	LU	K	Banyumanik
167	Jl. Durian(Banyumanik)	(Jl. P. Kemerdekaan	Jl. Kramas)			S	2.76	0.00	2.76	LU	K	Banyumanik
168	Jl. Sukun (Banyumanik)	(Jl. P. Kemerdekaan	Jl. Jati raya)			S	0.64	0.00	0.64	LU	K	Banyumanik
169	Jl. Jati (Banyumanik)	(Jl. Sukun	Jl. Damar)			S	2.50	0.00	2.50	LU	K	Banyumanik
170	Jl. Kr. rejo (Banyumanik)	(Jl. P. Kemerdekaan	Jl. Jati Raya)			B	0.75	0.00	0.75	LU	K	Banyumanik
171	Jl. Trunojoyo	(Jl. Cemara	Jl. Padangsari)			S	1.00	0.00	1.00	LU	K	Banyumanik
172	Jl. Patinus(Tembalang)	(UNDIP	Jl. Banjarsari)			R	1.90	0.00	1.90	LU	K	Tembalang
173	Jalan Sirajuddin	(Jl. Banjarsari	Jl. Timoho)			R	1.80	0.00	1.80	LU	K	Tembalang
174	Jalan Banjarsari	(Jemb. Tembalang	Jl. Mulawarman)			R	2.50	0.00	2.50	LU	K	Tembalang
175	Jalan Jalimbong	(LPPU	Jl. Jalimbong)			R	1.20	0.00	1.20	LU	K	Tembalang
176	Jl Sambiroto - Meteseh	(Sambiroto	Meteseh			B	0.90	0.00	0.90	LU	K	Tembalang
177	Jl. Rogjembangan Raya	(Jl. Mirican	Jl. Tandang)			R	2.80	0.00	2.80	LU	K	Tembalang
178	Jl. Sumur Jurang	(Sumur jurang	Muntal)			S	3.00	0.00	3.00	LU	K	Gunungpati
179	Jalan Muntal	(Jl. Gunungpati	Plalangan)			S	2.00	0.00	2.00	LU	K	Gunungpati
180	Jalan Plalangan	(Jl. Raya Gunungpati	Terwidi)			B	2.00	0.00	2.00	LU	K	Gunungpati
181	Jl. Nangka sawit	(Jl. Raya Gunungpati	Jl. Nangka Sawit)			R	2.00	0.00	2.00	LU	K	Gunungpati
182	Jl. Jetung	(Jl. Raya Gunungpati	Jl. Jedung)			S	1.30	0.00	1.30	LU	K	Gunungpati
183	Jalan Lamper Tengah	(Jl. Sudiarto	Jl. Tentara Pelajar)			B	1.25	0.00	1.25	LU	K	Smg. Selatan
184	Jl. Sawah Besar	(Jl. Gajah	Hotel Citarum)			B	1.30	0.00	1.30	LU	K	Pedurungan
185	Jl. Ungaran	(Jl. Sisingamangaraja	Jl. Arteri Citarum)			B	0.40	0.00	0.40	LU	K	Candisari
186	Jl. Sisingamangaraja	(Jl. Sultan Agung	Jl. Dr. Wahidin)			B	1.66	0.00	1.66	LU	K	Candisari
187	Jl. Sukorejo - Sumurejo	(Sukorejo	Sumurejo)			S	7.50	0.00	7.50	LU	K	Gunungpati
188	Jl. Gunungsawo	(Jl. S. Parman	Jl. Dr. Sutomo)			B	0.40	0.00	0.40	LU	K	Gajahmungkur
189	Jalan Singoforo	(Jl. Dr. WAHidin	Jl. Karanganyar Gunung)			B	1.20	0.00	1.20	LU	K	Candisari
190	Gang Warung	(Jl. Beteng	Gang Pinggir)			B	0.34	0.00	0.34	LU	K	Smg. Tengah
191	Jalan Saidan	(Jl. Pamuda	Jl. Pandansari)			R	0.20	0.00	0.20	LU	K	Smg. Tengah
192	Jl. Ade Irma Suryani	(Jl. Tanjung	Jl. Imam Bonjol)			B	0.53	0.00	0.53	LU	K	Smg. Tengah
193	Jl. Cangkiran	(Jemb. Cangkiran	Batas Boja)			R	1.65	0.00	1.65	LU	K	Mijen
194	Jl. Diponegoro	(Jl. Sultan Agung	Jl. Veteran)			B	3.80	0.00	3.80	LU	K	Candisari
195	Jl. Beringin	(Beringin	Kali Kangkung)			R	4.20	0.00	4.20	LU	K	Ngalian
196	Jl. Sri Kuncoro	(Abdul rachman saleh	Lebdosari)			R	1.50	0.00	1.50	LU	K	Smg. Barat
197	Jl. Ketileng	(Pedurungan	RSU Kodya Semarang)			B	3.20	0.00	3.20	LU	K	Tembalang
198	Jl. Plamongan Hijau	(Jl. Majapahit	Plamongan hijau)			R	0.30	0.00	0.30	LU	K	Pedurungan
199	Jl. Pawiyatan Luhur	(Jl. Tol	Jemb. Sukorejo)			R	3.50	0.00	3.50	LU	K	Gajahmungkur
200	Jl. ke Tinjomoyo	(Jl. Pawiyatan Luhur	TM. Tinjomoyo)			R	0.50	0.00	0.50	LU	K	Gajahmungkur

DAFTAR KUAS JALAN TOL

Lampiran : Keputusan Gubernur KDH Tingkat I Propinsi Jawa Tengah

KOTA : SEMARANG (74)
 PROPINSI : JAWA TENGAH (33)

Nomor :
 Tanggal :

No. Ruas	Nama Ruas Jalan	Nama Pangkal Ruas	Nama Ujung Ruas	Titik Pengenal Pangkal	Titik Pengenal Ujung	Kondisi	Panjang Ruas (Km)	Panjang Bagian		Klasi fikasi Ruas	Kode Status Adm.	Termasuk Kecamatan
								Km. Awal	Km. Akhir			
1	2	3	4	5	6	7	8	9	10	11	12	
201	Jl. Petudungan	(Jl. MT. Haryono	Jl. Pedamaran)			B	0.40	0.00	0.40	LU	K	Smg. Tengah
202	Jl. Petolongan	(Jl. MT. Haryono	Jl. Pedamaran)			B	5.30	0.00	5.30	LU	K	Smg. Tengah
203	Jl. Inspeksi Kali Smg	(Tugur Mluda	Arteri Utara)			R	8.00	0.00	8.00	LU	K	Smg. Tgh/Utr.
204	Jl. Terminal Terboyo	(Kaligawe	Terminal Terboyo)			S	0.51	0.00	0.51	LU	K	Genuk
205	Jl. Pandanaran I	(Jl. Pandanaran	Mayjen Sutoyo)			B	0.50	0.00	0.50	LU	K	Smg. Tengah
206	Jl. Pandanaran II	(Jl. Pandanaran	Jl. Tri Lomba Juang)			B	0.20	0.00	0.20	LU	K	Smg. Tengah
207	Jl. Depok	(Jl. Thamrin	Jl. Gajah Mada)			B	0.44	0.00	0.44	LU	K	Smg. tengah
208	Jl. Kokroso	(Jl. Mgr. Sugiyopranoto	Jl. Brotojojo)			B	1.70	0.00	1.70	LU	K	Smg. tengah
209	Jl. Suyudono	(Jl. Mgr. Sugiyopranoto	Jl. HOS. Cokroaminoto)			B	0.90	0.00	0.90	LU	K	Smg. Selatan
210	Jl. HOS. Cokroaminoto	(Jl. Mgr. Sugiyopranoto	Jl. Lemah Gempal)			B	1.45	0.00	1.45	LU	K	Smg. Selatan
211	Jl. Dorang	(Jl. Petek	Jl. Tombro)			R	0.50	0.00	0.50	LU	K	Smg. Utara
212	Jl. Harun Thohir	(Jl. Lodan Raya	Jl. Imam Bonjol)			R	0.80	0.00	0.80	LU	K	Smg. Utara
213	Jl. Singoyudo	(Diklat PLN Sambiroto	Korpri Tembalang)			R	4.05	0.00	4.05	LU	K	Tembalang
214	Jl. Klampisan	(Jl. Gatot Subroto	Pompa Bensin)			S	2.50	0.00	2.50	LU	K	Tembalang
215	Jl. Mangunharjo	(Jl. Tembalang	Mangunharjo)			R	14.50	0.00	14.50	LU	K	Tembalang
216	Jl. Sidadadi Barat	(MT. Haryono	Jl. Dr. Cipto)			S	0.52	0.00	0.52	LU	K	Smg. Timur
217	Jl. Sidadadi Timur	(Jl. Dr. Cipto	Jl. Barito)			S	0.60	0.00	0.60	LU	K	Smg. Timur
218	Jl. Kanal	(Jl. Brigjen Katamso	Jl. Jeruk)			B	0.63	0.00	0.63	LU	K	Smg. Selatan
219	Jl. Lampersari	(Jl. Peterongan	Jl. Cempedak)			B	0.89	0.00	0.89	LU	K	Smg. Selatan
220	Jl. Erlangga	(Simpang Lima	Atmodirono)			B	2.00	0.00	2.00	LU	K	Smg. Selatan
221	Jl. Atmodirono	(Jl. A. Yani	Jl. Hayam Wuruk)			B	0.50	0.00	0.50	LU	K	Smg. Selatan
222	Jl. Imam Barjo	(Jl. Hayam Wuruk	Jl. Pahlawan)			B	0.42	0.00	0.42	LU	K	Smg. Tengah
223	Jl. Stadion Utara	(Jl. MT. Haryono	Jl. KI Mangunsarkoro)			B	0.40	0.00	0.40	LU	K	Smg. Tengah
224	Jl. Stadion Selatan	(Jl. MT. Haryono	Jl. KI Mangunsarkoro)			B	0.40	0.00	0.40	LU	K	Smg. Tengah
225	Jl. Pringgading	(Jl. MT. Haryono	Jl. Brumbungan)			B	0.30	0.00	0.30	LU	K	Smg. Selatan
226	Jl. Lemponsari Timur III	(Jl. Diponegoro	Jl. Kintelan)			B	0.65	0.00	0.65	LU	K	Candisari
227	Jl. Kintelan	(Pertigaan Jl. Kariadi	Jl. Rinjani)			S	0.18	0.00	0.18	LU	K	Gajahmungkur
228	Jl. Guntur	(Pertigaan Jl. Merapi	Pertigaan Jl. Sudirman)			S	0.52	0.00	0.52	LU	K	Gajahmungkur
229	Jl. Gubernur Budiono	(TM. Sudirman	Jl. Tumpang)			B	0.30	0.00	0.30	LU	K	Gajahmungkur
230	Jl. Kendeng Raya	(Jl. Kendeng V	Jl. Lamongan)			B	0.20	0.00	0.20	LU	K	Gajahmungkur
231	Jl. Malabar	(Jl. Sulfan Agung	Buntu)			B	0.47	0.00	0.47	LU	K	Gajahmungkur
232	Jl. Gajah Mungkur Selatan	(TM. Sudirman	Jl. Sudirman)			B	0.77	0.00	0.77	LU	K	Gajahmungkur
233	Jl. Argopuro	(TM. Diponegoro	Jl. Rinjani)			S	0.94	0.00	0.94	LU	K	Gajahmungkur
234	Jl. Sembaja	(Jl. S. Parman	Jl. Buntu)			S	0.22	0.00	0.22	LU	K	Gajahmungkur
235	Jl. Sindoro	(Jl. Diponegoro	Jl. Muria)			S	0.33	0.00	0.33	LU	K	Gajahmungkur
236	Jl. Muria	(Jl. Diponegoro	Pertigaan Argopuro)			S	0.26	0.00	0.26	LU	K	Gajahmungkur
237	Jl. Slamet	(Pertigaan Merapi	TM. Sudirman)			S	0.75	0.00	0.75	LU	K	Gajahmungkur
238	Jl. Dlang	(Pertigaan Jl. Raung	Jl. Merapi)			S	0.35	0.00	0.35	LU	K	Gajahmungkur
239	Jl. Meranti Raya	(Karangrejo Banyumanik	Toko Sarinah)			S	0.69	0.00	0.69	LU	K	Banyumanik
240	Jl. Gombel Lama	(Jl. Teuku Umar	Pom Bensin Gombel)			B	1.19	0.00	1.19	LU	K	Banyumanik

DAFTAR RUAS JALAN KOTA

Lampiran : Keputusan Gubernur KDH Tingkat I Propinsi Jawa Tengah

: SEMARANG (74)
: JAWA TENGAH (33)

Nomor :
Tanggal :

KOTA
PROPINSI

No. Ruas	Nama Ruas Jalan	Nama Pangkal Ruas	Nama Ujung Ruas	Titik Pengenal Pangkal	Titik Pengenal Ujung	Kondisi	Panjang Ruas (Km)	Panjang Bagian		Klasi fikasi Ruas	Kode Status Adm.	Termasuk Kecamatan
								Km. Awal	Km. Akhir			
1	2	3	4	5	6	7	8	9	10	11	12	
241	Jl. Tinjomoyo	(Gombel lama	Kel. Tinjomoyo			R	2.00	0.00	LU	K	Banyumanik	
242	Jl. Mangunharjo	(Perum Salak Utama	Meteseh)			R	3.00	0.00	LU	K	Tembalang	
243	Jl. ke Liposos	(Kramas	Jabungan)			R	1.50	0.00	LU	K	Tembalang	
244	Jl. Rowosari-Bangkung)	(Bangkung	Rowosari)			R	1.66	0.00	LU	K	Banyumanik	
245	Jl. Gaharu raya	(Meranti Raya	Rasamala Raya)			S	0.74	0.00	LU	K	Banyumanik	
246	Jl. Cemara	(Jl. Jati	Jl.Kr. rejo Banyumanik)			S	1.90	0.00	LU	K	Banyumanik	
247	Jl. Tusam raya	(Jl. Kamper	Jl. Tusam Timur)			S	0.65	0.00	LU	K	Banyumanik	
248	Jl. Kagok	(Pasar Kagok	Jl. Kawi)			B	0.30	0.00	LU	K	Candisari	
249	Jl. Telomoyo	(Jl. Kawi	TM. Diponegoro)			B	0.23	0.00	LU	K	Candisari	
250	Jl. Indrapura	(Jl. Diponegoro	Buntu)			B	0.53	0.00	LU	K	Gajamungkur	
251	Jl. Tambora	(Jl. Diponegoro	Buntu)			B	0.35	0.00	LU	K	Candisari	
252	Jl. Tabanan	(Jl. Diponegoro	Jl. Tambora)			B	0.34	0.00	LU	K	Candisari	
253	Jl. Kruing Raya	(Jl. Jati raya	Jl. Saninten)			B	0.57	0.00	LU	K	Banyumanik	
254	Jl. Damar raya	(Jl. Damar Raya	Jl. Kamper)			S	0.66	0.00	LU	K	Banyumanik	
255	Jl. Damar Raya	(Jl. Kamper Raya	Jl. Merbau)			S	0.45	0.00	LU	K	Banyumanik	
256	Jl. Talangsari	(Jl. Menoreh Raya	Jl. Pawiyatan Luhur IV)			R	0.75	0.00	LU	K	Gajamungkur	
257	Jl. Sumbing	(Jl. Rinjani	Jl. Veteran)			S	0.87	0.00	LU	K	Gajamungkur	
258	Jl. Wungkal	(Jl. Diponegoro	Jl. Lawu)			S	0.60	0.00	LU	K	Candisari	
259	Jl. Willis	(Jl. Kawi	RS. Elisabet)			S	1.00	0.00	LU	K	Candisari	
260	Jl. Yogya	(Jl. Veteran	Jl. Kariadi)			B	0.25	0.00	LU	K	Smg. Selatan	
261	Jl. Bergota KM. Mayat	(Pertigaan Jl. Kariadi	KM. Mayat Kariadi)			B	0.20	0.00	LU	K	Smg. Selatan	
262	Jl. Kedungjati	(Pertigaan Jl. Kariadi	Pertigaan Jl. Jogja)			B	0.10	0.00	LU	K	Smg. Selatan	
263	Jl. Pekunden	(Jl. Pandanaran	Balai Kota)			B	0.40	0.00	LU	K	Smg. Tengah	
264	Jl. Pungkuran	(Jl. Wahid Hasyim	Jl. Alun-ALun Sit.)			B	0.21	0.00	LU	K	Smg. Tengah	
265	Jl. Melati Timur	(Pertigaan Brumbungan	Jl. Karanganyar)			S	0.16	0.00	LU	K	Smg. Tengah	
266	Jl. Wot Gandul Timur	(Pertigaan Jl. Beteng	Jl. Plampitan)			S	0.40	0.00	LU	K	Smg. Tengah	
267	Jl. Sebandaran	(Jl. Beteng	Jl. Jagalan Barat)			B	0.15	0.00	LU	K	Smg. Tengah	
268	Jl. Jagalan Barat	(Jl. Sebandaran	KI Mangunsaroko)			B	0.22	0.00	LU	K	Smg. Tengah	
269	Jl. Jagalan Timur	(Jl. Ki Mangunsaroko	Jl. MT. Haryono)			B	0.27	0.00	LU	K	Smg. Tengah	
270	Jl. Gang Warung	(Jl. Beteng	Jl. Gang Pinggir)			B	0.49	0.00	LU	K	Smg. Tengah	
271	Jl. Gang Pinggir	(Jemb. Gang Pinggir	Jl. Ki Mangunsaroko)			B	0.49	0.00	LU	K	Smg. Tengah	
272	Jl. Gang Lombok	(Pertigaan Pekojan	Jl. Pedamaran)			B	0.40	0.00	LU	K	Smg. Tengah	
273	Jl. Gang Gambiran	(Jl. Gang Warung	Jl. Wot Gandul)			B	0.40	0.00	LU	K	Smg. Tengah	
274	Jl. Gang Mangkok	(Jl. Gang Cilik	Jl. Gang Warung)			B	0.77	0.00	LU	K	Smg. Tengah	
275	Jl. Gang Baru	(Jl. Gang Warung	Jl. Wot Gandul)			B	0.46	0.00	LU	K	Smg. Tengah	
276	Jl. Pasar baru	(Jl. Gang Warung	Jl. Gang Cilik)			B	0.08	0.00	LU	K	Smg. Tengah	
277	Jl. Gang tengah	(Jl. Gang Warung	Jl. Gang Pinggir)			B	0.36	0.00	LU	K	Smg. Tengah	
278	Jl. Gang belakang	(Jl. Gang Warung	Jl. Gang Pinggir)			B	0.36	0.00	LU	K	Smg. Tengah	
279	Jl. Gang Besen	(Jl. Gang Warung	Jl. Gang Pinggir)			B	0.33	0.00	LU	K	Smg. Tengah	
280	Jl. Gang Ciut	(Jl. Pekojan	Jl. Gang baru)			B	0.12	0.00	LU	K	Smg. Tengah	

DAFTAR KUAS JALAN LUTA

Lampiran : Keputusan Gubernur KDH Tingkat I Propinsi Jawa Tengah

KOTA : SEMARANG (74)
 PROPINSI : JAWA TENGAH (33)

Nomor :
 Tanggal :

No. Ruas	Nama Ruas Jalan	Nama Pangkal Ruas	Nama Ujung Ruas	Titik Pengenal Pangkal	Titik Pengenal Ujung	Kondisi	Panjang Ruas (Km)	Panjang Bagian		Klasi Ruas	Kode Status Adm.	Termasuk Kecamatan
								Km. Awal	Km. Akhir			
1		2	3	4	5	6	7	8	9	10	11	12
281	Jl. Bedegan	(Jl. Pemuda	Pekunden)			B	0.25	0.00	0.25	LU	K	Smg. Tengah
282	Jl. Dahlia Utara	(Jl. Mlati Timur	Jl. Brumbungan I)			S	0.75	0.00	0.75	LU	K	Smg. Tengah
283	Jl. Dahlia Selatan	(Jl. Mlati Timur	Jl. Brumbungan I)			S	0.75	0.00	0.75	LU	K	Smg. Tengah
284	Jl. Bima	(Jl. Sugiyopranoto	Jl. Indraprasta)			B	0.54	0.00	0.54	LU	K	Smg. Tengah
285	Jl. Arjuna	(Jl. Imam Bonjol	Jl. Bima)			S	0.50	0.00	0.50	LU	K	Smg. Tengah
286	Jl. Yudistira	(Jl. Imam Bonjol	Buntu)			S	0.40	0.00	0.40	LU	K	Smg. Tengah
287	Jl. Sapta Marga	(Jl. Siliwangi	Jl. Woloogito)			S	1.00	0.00	1.00	LU	K	Smg. Barat
288	Jl. Subali raya	(Jl. Siliwangi	Rel. KA)			S	0.85	0.00	0.85	LU	K	Smg. Barat
289	Jl. Jembawan	(Jl. Siliwangi	Buntu)			S	0.80	0.00	0.80	LU	K	Smg. Barat
290	Jl. Kenconowungu	(Jl. Jendral Sudirman	Jl. Sawojajar)			S	0.50	0.00	0.50	LU	K	Smg. Barat
291	Jl. Muwardi	(Jl. Majapahit	Kalicanir)			B	0.50	0.00	0.50	LU	K	Pedurangan
292	Jl. Sri Rejeki	(Abdul rachman saleh	Jl. WR. Supratman)			R	0.80	0.00	0.80	LU	K	Smg. Barat
293	Jl. Jayengan	(Jl. Cokroaminoto	Jl. Suyudono)			B	0.30	0.00	0.30	LU	K	Smg. Selatan
294	Jl. Penaton	(Jl. Cokroaminoto	Jl. Suyudono)			B	0.30	0.00	0.30	LU	K	Smg. Selatan
295	Jl. Patriot	(Jl. Hasanudin	Masjid Patriot)			S	0.35	0.00	0.35	LU	K	Smg. Barat
296	Jl. Kesatria Utara	(Jl. Hasanudin	Perum Pdk Indraprasta)			R	0.60	0.00	0.60	LU	K	Smg. Barat
297	Jl. Tombro	(Jl. Dorang Barat	Jl. Kakap)			R	0.51	0.00	0.51	LU	K	Smg. Utara
298	Jl. Mujahir	(Jl. Sugiyono	Jl. Petek)			R	0.25	0.00	0.25	LU	K	Smg. Utara
299	Jl. Gondomo	(Jl. Brotojoyo I	Jl. Brotojoyo)			S	0.50	0.00	0.50	LU	K	Smg. Utara
300	Jl. Poncol	(Jl. Hasanudin	Jl. Imam Bonjol)			S	0.10	0.00	0.10	LU	K	Smg. Utara
301	Jl. Amarta	(Jl. Jendral Sudirman	Jl. Sawojajar)			S	0.37	0.00	0.37	LU	K	Smg. Barat
302	Jl. Sawojajar	(Jl. Anjasromo	Jl. Madukoro)			S	0.70	0.00	0.70	LU	K	Smg. Barat
303	Jl. Surtikanti	(Jl. Kokroso	Pasar Surtikanti)			S	0.35	0.00	0.35	LU	K	Smg. Barat
304	Jl. Damarwulan	(Jl. Anjasromo	Jl. Cempolorejo)			S	0.20	0.00	0.20	LU	K	Smg. Barat
305	Jl. Solo	(Jl. Jogja	Jl. Gundi)			B	0.20	0.00	0.20	LU	K	Smg. Selatan
306	Jl. Gundi	(Jl. Kedungjati	Kariadi)			B	0.20	0.00	0.20	LU	K	Smg. Selatan
307	Jl. Siwalan	(Jl. Mataran	Jl. Almodirono)			B	0.50	0.00	0.50	LU	K	Smg. Selatan
308	Jl. Jeruk Raya	(Jl. Sompok	Jl. Lampersari)			B	0.30	0.00	0.30	LU	K	Smg. Selatan
309	Jl. Pterongan teng Raya	(Jemb. Sompok	Pasar Pterongan)			B	0.22	0.00	0.22	LU	K	Smg. Selatan
310	Jl. Wonodri Baru	(RSU Rumanl.	Jl. Mataran)			R	0.13	0.00	0.13	LU	K	Smg. Selatan
311	Jl. Kusumawardani	(Jl. Pahlawan	UNDIP)			B	0.56	0.00	0.56	LU	K	Smg. Selatan
312	Jl. Karanganyar Gunung	(Jl. Dr. Wahidin	Jl. Singotono)			B	0.45	0.00	0.45	LU	K	Candisari
313	Jl. Stadion Timur	(Jl. Stadion Utara	Jl. Stadion Selatan)			B	0.24	0.00	0.24	LU	K	Smg. Tengah
314	Jl. Stadion barat	(Jl. Stadion Utara	Jl. Stadion Selatan)			B	0.15	0.00	0.15	LU	K	Smg. Tengah
315	Jl. Indragiri	(Jl. Bugangan	Jl. Citarum)			S	0.80	0.00	0.80	LU	K	Smg. Timur
316	Jl. Citandul Selatan	(Jl. Bugangan	Jl. Citarum)			S	0.80	0.00	0.80	LU	K	Smg. Timur
317	Jl. Ampenan	(Jl. Usman Janatin	Laut)			S	0.30	0.00	0.30	LU	K	Smg. Utara
318	Jl. Dobo	(Komplek pelabuhan	Komplek pelabuhan)			R	0.20	0.00	0.20	LU	K	Smg. Utara
319	Jl. Dell	(Jl. Donggala	Laut)			R	0.45	0.00	0.45	LU	K	Smg. Utara
320	Jl. Ambon	(Komplek pelabuhan	Komplek pelabuhan)			S	0.20	0.00	0.20	LU	K	Smg. Utara

DAFTAR RUAS JALAN KOTA

Lampiran : Keputusan Gubernur KDH Tingkat I Propinsi Jawa Tengah

: SEMARANG (74)
: JAWA TENGAH (33)

Nomor :
Tanggal :

KOTA
PROPINSI

No. Ruas	Nama Ruas Jalan	Nama Pangkal Ruas	Nama Ujung Ruas	Titik Pengenal Pangkal	Titik Pengenal Ujung	Kondisi	Panjang Ruas (km)	Panjang Bagian		Klasifikasi Ruas	Kode Status Adm.	Termasuk Kecamatan
								Km. Awal	Km. Akhir			
1						6	7	8	9	10	11	12
321	Jl. Kom. Laut Yos Sudarso	(Bandarharjo)	Laut)			R	1.71	0.00	1.71	LU	K	Smg. Utara
322	Jl. Slekto	(Jl. Mpu Tantular)	Jl. Tiang Bendera)			R	0.37	0.00	0.37	LU	K	Smg. Utara
323	Jl. Tiang Bendera	(Jl. Yos Sudarso)	Jl. Slekto)			R	0.40	0.00	0.40	LU	K	Smg. Utara
324	Jl. Merak	(Jl. Tawang)	Jl. Cendrawasih)			S	0.37	0.00	0.37	LU	K	Smg. Utara
325	Jl. Tawangsari	(Jl. Tawang)	Jl. Ronggowarsito)			B	0.18	0.00	0.18	LU	K	Smg. Utara
326	Jl. Sendowo Barat	(Jl. Empu Tantular)	Jl. Suari)			B	0.19	0.00	0.19	LU	K	Smg. Utara
327	Jl. Sendowo Timur	(Jl. Suari)	Jl. Bubaan)			B	0.30	0.00	0.30	LU	K	Smg. Utara
328	Jl. Bunderan Bubaan	(Lingk. Bunderan Bubaan)				B	0.28	0.00	0.28	LU	K	Smg. Utara
329	Jl. Rejomulyo	(Jl. Raden Patah)	Jl. Pengapon)			R	0.28	0.00	0.28	LU	K	Smg. Timur
330	Jl. Milaten Trenggulin	(Jl. Widoharjo)	Jl. Mlatharjo)			R	0.60	0.00	0.60	LU	K	Smg. Timur
331	Jl. Kebon Kenap	(Jl. MT. Haryono)	Sal. A 2)			R	0.36	0.00	0.36	LU	K	Smg. Timur
332	Jl. Kepodang	(Kali Semarang)	Jl. Suari)			B	0.32	0.00	0.32	LU	K	Smg. Tengah
333	Jl. Branjangan	(Jl. Garuda)	Jl. Leijen Suprpto)			B	0.46	0.00	0.46	LU	K	Smg. Tengah
334	Jl. Suari	(Jl. Agus Salim)	Jl. Leijen Suprpto)			B	0.49	0.00	0.49	LU	K	Smg. Tengah
335	Jl. Kedasih	(Jl. Leijen Suprpto)	Jl. Merak)			B	0.45	0.00	0.45	LU	K	Smg. Tengah
336	Jl. Perkutut	(TM. Srigunting)	Jl. Merak)			B	0.42	0.00	0.42	LU	K	Smg. Tengah
337	Jl. Garuda	(Jl. Branjangan)	Jl. Srigunting)			B	0.12	0.00	0.12	LU	K	Smg. Tengah
338	Jl. Nori	(Jl. Tawang)	Jl. Garuda)			B	0.29	0.00	0.29	LU	K	Smg. Tengah
339	Menuju SMA 10	(Jl. Raya)	SMA 10)			R	0.40	0.00	0.40	LU	K	Genuk
340	Menuju Balai Ds Trimulyo		Perum BPD)			R	0.60	0.00	0.60	LU	K	Genuk
341	Jl. Tig.mulyo - Perum BPD	(Tlogobulyo)	Bonbatur)			S	1.30	0.00	1.30	LU	K	Pedurungan
342	Jl. Plamongan - Bonbatur	(Plamongansari)	Penggaron)			S	3.75	0.00	3.75	LU	K	Pedurungan
343	Jl. Tig.mulyo - Penggaron	(Tlogomulyo)				S	1.12	0.00	1.12	LU	K	Genuk
344	Jl. Beton Ling. T. Terboyo		Banjardowo)			S	0.81	0.00	0.81	LU	K	Genuk
345	Jl. Gb.sari-Banjardowo	(Gebangsari)	Banjardowo)			S	1.00	0.00	1.00	LU	K	Genuk
346	Jl. Gbsari (SMA 10)-Bjdowo	(SMA 10)	Banjardowo)			S	2.00	0.00	2.00	LU	K	Pedurungan
347	Jl. Bugen - Tlogomulyo	(Bugen)	Tlogomulyo)			R	1.00	0.00	1.00	LU	K	Genuk
348	Jl. Sb.harjo - Penggaron	(Sembungharjo)	Penggaron)			R	2.60	0.00	2.60	LU	K	Genuk
349	Jl. Pongangan - Nk.sawit	(Pongangan)	Nongkosawit)			S	2.00	0.00	2.00	LU	K	Gunungpati
350	Jl. Cepogo - Mundingan	(Cepogo)	Mundingan)			S	2.00	0.00	2.00	LU	K	Gunungpati
351	Jl. Sadeng - Gua Kreo	(Sadeng)	Gua Kreo)			R	3.00	0.00	3.00	LU	K	Gunungpati
352	Jl. Plalangan-Ngijo	(Plalangan)	Ngijo)			S	1.00	0.00	1.00	LU	K	Gunungpati
353	Jl. Sukorejo-Trangkil	(Sukorejo)	Trangkil)			S	1.00	0.00	1.00	LU	K	Gunungpati
354	Jl. Trangkil-Banaran	(Trangkil)	Banaran)			R	2.00	0.00	2.00	LU	K	Gunungpati
355	Jl. Dewl Sartika	(Jl. Sukorejo)	Kali Alang)			R	2.00	0.00	2.00	LU	K	Gunungpati
356	Jl. Sekaran-Sumurjuran	(Sekaran)	Sumurjuran)			S	5.00	0.00	5.00	LU	K	Gunungpati
357	Jl. Ngijo - Muntal	(Ngijo)	Muntal)			S	3.00	0.00	3.00	LU	K	Gunungpati
358	Jl. Jedung-Galunggung	(Jedung)	Galunggung)			S	1.00	0.00	1.00	LU	K	Gunungpati
359	Jl. Cepoko - Talad Kcng	(Cepoko)	Talad Kacang)			S	3.00	0.00	3.00	LU	K	Gunungpati
360	Jl. Siwogo - Malon	(Siwogo)	Malon)			R	2.50	0.00	2.50	LU	K	Gunungpati

DAFTAR RUAS JALAN KUTA

Lampiran : Keputusan Gubernur KDH Tingkat I Propinsi Jawa Tengah

: SEMARANG (74)
: JAWA TENGAH (33)

Nomor :
Tanggal :

KOTA
PROPINSI

No. Ruas	Nama Ruas Jalan	Nama Pangkal Ruas	Nama Ujung Ruas	Titik Pengenal Pangkal	Titik Pengenal Ujung	Kondisi	Panjang Ruas (Km)	Panjang Bagian		Klasifikasi Ruas	Kode Status Adm.	Termasuk Kecamatan
								Km. Awal	Km. Akhir			
1	2	3	4	5	6	7	8	9	10	11	12	
361	Jl. Banyaran-Sekaran	(Banyaran)	(Sekaran)			R	1.00	0.00	1.00	LU	K	Gunungpati
362	Jl. Mr.rejo Mangk. Kl.-Laut	(Mr.rejo Mangk. Kl/Laut)	(Klampisan)			S	2.20	0.00	2.20	LU	K	Tugu
363	Jl. Ringin Wok-Klampisan	(Ringin Wok)	(Pulau Tirang)			R	2.15	0.00	2.15	LU	K	Tugu
364	Jl. Ds Tapak-P. Tirang	(Desa Tapak)	(Pabrik Kayu Lapis)			S	1.70	0.00	1.70	LU	K	Tugu
365	Jl. Mangk. Kl-Pbrk Ky Lapis	(Mangkang Kulon)	(Rel. KA)			R	5.00	0.00	5.00	LU	K	Tugu
366	Jl. Tugurejo	(Jl. Siliwangi)	(Stasiun Bumi Palapa)			S	1.00	0.00	1.00	LU	K	Mijen
367	Jl. Dawung-Sta. Bm Palapa	(Dawung)	(Jl. Raya Smg. Boja)			R	1.77	0.00	1.77	LU	K	Mijen
368	Sta. Bm Pip-Jl. Ry Smg. Boja	(Stasiun Bumi Palapa)	(Kali Getas)			R	0.62	0.00	0.62	LU	K	Mijen
369	Jl. Ry Smg. Boja - Kl Getas	(Jl. Raya Smg. Boja)	(Desel)			S	6.45	0.00	6.45	LU	K	Mijen
370	Jl. Bamban Kerep - Desel	(Bamban Kerep)	(Podorejo)			S	2.30	0.00	2.30	LU	K	Mijen
371	Jl. Duwet-Podorejo	(Duwet)	(Wonorejo)			S	4.50	0.00	4.50	LU	K	Mijen
372	Jl. Perkb Kalimas-Wonorejo	(Perkebunan Kalimas)	(Duduk Dudak)			R	3.50	0.00	3.50	LU	K	Mijen
373	Jl. Dudukan - Dukung Dudak	(Dudukan)	(Podorejo)			R	3.34	0.00	3.34	LU	K	Mijen
374	Pasar Mijen-Podorejo	(Pasar Mijen)	(Dukung Dudak)			B	5.45	0.00	5.45	LU	K	Mijen
375	Jl. Dk Dawung-Kd.pane krjn	(Dukung Dawung)	(Kedungpane krajan)			B	1.80	0.00	1.80	LU	K	Mijen
376	Jl. Ry Smg. Boja-Kopane Krjn	(Jl. Raya Smg. Boja)	(Wonolopo)			B	0.50	0.00	0.50	LU	K	Mijen
377	Jl. Raya Smg. Boja-Wn.lopo	(Jl. Raya Smg. Boja)	(Duduk Dudak)			B	1.25	0.00	1.25	LU	K	Mijen
378	Jl. Wonolopo-Dukung Kuripan	(Jl. Wonolopo)	(Duduk Bandungsari)			S	4.75	0.00	4.75	LU	K	Mijen
379	Jl. Ry Smg. Boja-Dk Bd.sari	(Jl. Raya Smg. Boja)	(Bandungsari)			S	2.50	0.00	2.50	LU	K	Mijen
380	Jl. Kali Getas-bandungsari	(Jl. Kali Getas)	(Duduk Bandungsari)			S	3.50	0.00	3.50	LU	K	Mijen
381	Jl. Ry Smg. Boja-Dk Sd.rejo	(Jl. Raya Smg. Boja)	(Duduk Sidorejo)			R	1.25	0.00	1.25	LU	K	Mijen
382	Jl. Dk Sd.rejo-Dk Sodong	(Duduk Sidorejo)	(Duduk Sodong)			B	1.58	0.00	1.58	LU	K	Mijen
383	Jl. Ry Bubakan-Dk Kd.puru	(Jl. Raya Bubakan)	(Duduk Kedungpuru)			B	2.23	0.00	2.23	LU	K	Mijen
384	Jl. Ry Bubakan-Dk. Batok	(Jl. Raya Bubakan)	(Duduk Batok)			S	0.50	0.00	0.50	LU	K	Mijen
385	Jl. Ry Polaman-Kel. Pw.sari	(Jl. Raya Polaman)	(Kel. Punwosari)			B	2.00	0.00	2.00	LU	K	Mijen
386	Jl. Kel. Pw.sari-Dk Kd.jangan	(Kel. Purwosari)	(Duduk Kedungjangan)			B	2.25	0.00	2.25	LU	K	Mijen
387	Jl. Kedungjangan-Kali Getas	(Kedungjangan)	(Kali Getas)			S	2.30	0.00	2.30	LU	K	Mijen
388	Jl. Kedungjangan-Sodong	(Kedungjangan)	(Sodong)			S	2.10	0.00	2.10	LU	K	Mijen
389	Jl. Karangmalang-Leban	(Karangmalang)	(Leban)			S	1.00	0.00	1.00	LU	K	Mijen
390	Jl. Dk Jambon-Dk Sibeluk	(Duduk Jambon)	(Duduk Sibeluk)			S	5.75	0.00	5.75	LU	K	Banyumanik
391	Jl. Empu Sendok	(Jl. Raya Semarang Ung.)	(PuskopKar)			R	4.50	0.00	4.50	LU	K	Banyumanik
392	Jl. SMT Grafika	(Padangsari)	(Empu Sendok)			R	1.10	0.00	1.10	LU	K	Banyumanik
393	Jl. Bintoro Raya	(Jl. Kelinci)	(Jl. Pati Unus)			S	1.00	0.00	1.00	LU	K	Gayamsari
394	Jl. Dudak - Sodong	(Dk. Dudak)	(Dk. Sodong)			S	1.50	0.00	1.50	LU	K	Mijen
395	Jl. Pleburan Barat	(Jl. Hayam Wuruk)	(Jl. Singosari)			B	0.40	0.00	0.40	LU	K	Smg. Selatan
396	Jl. Singosari Timur	(Jl. Wonodri)	(Jl. Singosari)			S	0.30	0.00	0.30	LU	K	Smg. Selatan
397	Jl. Keranegera	(Jl. Hayam Wuruk)	(Jl. Singosari)			R	0.50	0.00	0.50	LU	K	Smg. Selatan
398	Jl. Singosari I	(Jl. Singosari)	(Jl. Pleburan)			B	0.40	0.00	0.40	LU	K	Smg. Selatan
399	Jl. Kelinci	(Jl. Majapahit)	(Jl. Bintoro)			B	1.00	0.00	1.00	LU	K	Gayamsari
400	Jl. Badak taya	(Jl. Kelinci)	(Jl. Galah)			S	0.60	0.00	0.60	LU	K	Gayamsari

DAFTAR RUAS JALAN KOTA

Lampiran : Keputusan Gubernur KDH Tingkat I Propinsi Jawa Tengah

: SEMARANG (74)
: JAWA TENGAH (33)

Nomor :
Tanggal :

KOTA
PROVINSI

No. Ruas	Nama Ruas Jalan	Nama Pangkal Ruas	Nama Ujung Ruas	Titik Pengenal Pangkal	Titik Pengenal Ujung	Kondisi	Panjang Ruas (Km)	Panjang Bagian		Klasifikasi Ruas	Kode Status Adm.	Termasuk Kecamatan
								Km. Awal	Km. Akhir			
1		2	3	4	5	6	7	8	9	10	11	12
401	Jl. Banteng Raya	(Jl. Majapahit	Jl. Badak)			S	1.50	0.00	1.50	LU	K	Gayamsari
402	Jl. Onta Raya	(Jl. Majapahit	Sambirejo)			S	2.00	0.00	2.00	LU	K	Gayamsari
403	Jl. Tambak Lorok	(Jl. Kaligawe	Tambak Lorok)			R	2.00	0.00	2.00	LU	K	Gayamsari
404	Jl. Gayam	(Jl. Atmodiriono	Jl. Siwalan)			B	0.20	0.00	0.20	LU	K	Smg. Selatan
405	Jl. Dr. Ismail	(Jl. Pamularsih	Jl. WR. Supratman)			B	2.50	0.00	2.50	LU	K	Smg. Barat
406	Jl. Simpang	(Jl. Pemuda	Kali Semarang)			S	0.30	0.00	0.30	LU	K	Smg. Tengah
407	Jl. Sekayu	(Jl. Pemuda	Kali Semarang)			B	0.30	0.00	0.30	LU	K	Smg. Tengah
408	Jl. Batan	(Jl. Thamrin	Rusun Pekunden)			S	0.30	0.00	0.30	LU	K	Smg. Tengah
409	Jl. Bukit Raya	(Jl. Setyabudi	PLN)			B	3.00	0.00	3.00	LU	K	Banyumanik
410	Jl. Wonodri Krajan	(RS. Rumani	Jl. Mataram)			B	0.20	0.00	0.20	LU	K	Smg. Selatan
411	Jl. Meranti Raya	(Jl. Kamper Raya	Jl. Karangrejo Raya)			S	0.65	0.00	0.65	LU	K	Banyumanik
412	Jl. Gondang Raya	(Banjarsari	Kramas)			S	2.00	0.00	2.00	LU	K	Tembalang
413	Jl. Boom Lama	(Jl. Lodan Raya	Tanah Mas)			R	2.00	0.00	2.00	LU	K	Smg. Utara
414	Jl. Mulanwarman	(Kramas	Jabungan)			S	2.50	0.00	2.50	LU	K	Tembalang
415	Jl. Raya Pasar Waru	(Jl. Kaligawe	Tgi Banjir Kanal Timur)			S	2.50	0.00	2.50	LU	K	Gayamsari
416	Jl. Borobudur	(Jl. Gedongsongo	Abdul rachman saleh)			B	1.00	0.00	1.00	LU	K	Smg. Barat
417	Jl. Prambanan	(Abdul rachman saleh	Perum Pasadena)			S	1.00	0.00	1.00	LU	K	Smg. Barat
418	Jl. Kasipah	(Dr. Wahidin	Jl. Jangli)			B	1.50	0.00	1.50	LU	K	Candisari
419	Jl. Kemuning	(Jl. Di. Panjaitan	Jl. Brumbungan)			S	0.20	0.00	0.20	LU	K	Smg. Tengah
420	Jl. Kenanga	(Jl. Di. Panjaitan	Jl. Brumbungan)			S	0.20	0.00	0.20	LU	K	Smg. Tengah
421	Jl. Rowosari-Meteseh	(Jl. Meteseh	Rowosari)			R	3.00	0.00	3.00	LU	K	Tembalang
422	Jl. Prembaan	(Jl. Depok	Jl. Thamrin)			S	0.40	0.00	0.40	LU	K	Smg. Tengah
423	Jl. Mangunsari	(Jl. Gunungpati	Mangunsari)			S	0.30	0.00	0.30	LU	K	Gunungpati
424	Jl. Senjoyo	(Jl. Dr. Cipto	Jl. Sedane)			S	0.20	0.00	0.20	LU	K	Smg. Tengah
425	Jl. Karangwulan	(Jl. Di. Panjaitan	Jl. Brumbungan)			S	0.30	0.00	0.30	LU	K	Smg. Tengah
426	Jl. Anggrek	(Jl. KH. A. Dahlan	Jl. Gajahmada)			B	0.75	0.00	0.75	LU	K	Smg. Selatan
427	Jl. Bendungan	(Jl. Suyudono	Jl. Kailigarang)			B	0.75	0.00	0.75	LU	K	Pedurangan
428	Jl. Suhada	(Jl. Arteri Pedurangan	Bugen)			R	1.03	0.00	1.03	LU	K	Smg. Tengah
429	Jl. Karangсарu	(Jl. MT. Haryono	Ki Mangunsarkoro)			B	0.75	0.00	0.75	LU	K	Pedurangan
430	Jl. Pedurangan tengah	(Jl. Arteri Pedurangan	Pedurangan Tengah)			B	0.45	0.00	0.45	LU	K	Pedurangan
431	Jl. Cinde	(Jl. Tentara Pelajar	Jomblang)			S	1.25	0.00	1.25	LU	K	Candisari
432	Jl. Gabahan	(Jl. Wot Gandul	Jl. Karanganyar)			B	0.52	0.00	0.52	LU	K	Smg. Tengah
433	Jl. Beringin	(Jl. Pierre Tendean	Jl. Imam Bonjol)			R	0.68	0.00	0.68	LU	K	Smg. Tengah
434	Jl. Padl Raya	(Jl. Kaligawe	Kel. Gayamsari)			S	1.50	0.00	1.50	LU	K	Genuk
435	Jl. Potrosari	(Jl. Setyabudi	Diklat Prop.)			S	0.40	0.00	0.40	LU	K	Banyumanik
436	Jl. Kyal Mojo	(Jl. Setyabudi	Sondol Asri)			S	1.00	0.00	1.00	LU	K	Banyumanik
437	Jl. Rumpun Diponegoro	(Jl. Setyabudi	Asrama Rumpun)			S	1.50	0.00	1.50	LU	K	Banyumanik
438	Jl. AIP Tubun	(Jl. Piere Tendean	Jl. Tanjung)			S	0.40	0.00	0.40	LU	K	Smg. Tengah
439	Jl. Sompok	(Jl. MT. Haryono	Jl. Tentara Pelajar)			R	1.21	0.00	1.21	LU	K	Smg. Selatan
440	Jl. Nangka	(Jl. Tentara Pelajar	Lampersari)			B	0.50	0.00	0.50	LU	K	Smg. Selatan

DAFTAR RUAS JALAN KOTA

Lampiran : Keputusan Gubernur KDH Tingkat I Propinsi Jawa Tengah

: SEMARANG (74)
: JAWA TENGAH (33)

Nomor :
Tanggal :

No. Ruas	Nama Ruas Jalan	Nama Pangkal Ruas	Nama Ujung Ruas	Titik Pengenal Pangkal	Titik Pengenal Ujung	Kondisi	Panjang Ruas (Km)	Panjang Bagian		Klasifikasi Ruas	Kode Status Adm.	Termasuk Kecamatan
								Km. Awal	Km. Akhir			
1						6	7	8	9	10	11	12
441	Jl. Durian	(Jl. Tentara Pelajar	Lampersari)			B	0.50	0.00	0.50	LU	K	Smg. Selatan
442	Jl. Kalicari Barat	(Jl. Supriyadi	Arteri)			S	0.20	0.00	0.20	LU	K	Pedurangan
443	Jl. Kalicari Timur	(Jl. Supriyadi	Palebun)			S	0.30	0.00	0.30	LU	K	Pedurangan
444	Jl. Pati Unus	(Jl. Bintoro	Kel. Sambirejo)			R	0.50	0.00	0.50	LU	K	Gayamsari
445	Jl. Pekunden Timur	(Jl. Thamin	Jl. Gajah Mada)			R	0.50	0.00	0.50	LU	K	Smg. Tengah
446	Jl. Gergaji	(Jl. Pahlawan	Jl. Menteri Supeno)			S	0.50	0.00	0.50	LU	K	Smg. Selatan
447	Jl. Pekunden Tengah	(Jl. Thamin	Rumah Susun)			R	0.20	0.00	0.20	LU	K	Smg. Tengah
448	Jl. Merpati	(Jl. Tawang	Jl. Garuda)			S	0.15	0.00	0.15	LU	K	Smg. Tengah
449	Jl. Brigjen Kafamso	(Jl. A. Yani / Peremp. Bang	Jl. Brigjen Sudiarto)			S	0.60	0.00	0.60	LU	JP	Smg. Timur
450	Jl. Brigjen Sudiarto	(Jl. Brigjen Kafamso	Batas Kota Semarang)			S	7.05	0.00	7.05	LU	JP	Smg. Timur
451	Jl. Pandanaran	(Tugu Muda	Simpang Lima)			S	1.86	0.00	1.86	LU	JP	Smg. Selatan
452	Jl. A. Yani	(Simpang Lima	Jl. Brigjen Katamso)			S	1.50	0.00	1.50	LU	JP	Smg. Selatan
453	Jl. Kali Baru					R	1.25	0.00	1.25	LU	JN	Smg.
454	Jl. Ronggowarsito Utara	(Jl. Usman Janatin	Jl. Raden Patah)			R	1.15	0.00	1.15	LU	JN	Smg. Utara
455	Jl. Pengapon	(Jl. Merak	Jl. Kaligawe)			R	1.60	0.00	1.60	LU	JN	Smg. Timur
456	Jl. Kaligawe	(Jl. Pengapon	Batas Kota Demak)			R	5.82	0.00	8.82	LU	JN	Smg. Genuk
457	Jl. Raden Patah	(Jl. Ronggowarsito	Jl. Kaligawe)			R	1.00	0.00	1.00	LU	JN	Smg. Timur
458	Jl. Widodoarjo	(Jl. Raden Patah	Jl. Citarum)			S	0.40	0.00	0.40	LU	JN	Smg. Timur
459	Jl. Dr. Cipto	(Jl. Citarum	Jl. Kompol Maksum)			S	3.35	0.00	3.35	LU	JN	Smg. Timur
460	Jl. Kompol Maksum	(Jl. Dr. Cipto	Jl. Dr. Wahidin)			S	1.10	0.00	1.10	LU	JN	Smg. Selatan
461	Jl. Dr. Wahidin	(Jl. Kompol Maksum	Jl. Teuku Umar)			S	2.80	0.00	2.80	LU	JN	Candisari
462	Jl. Teuku Umar	(Jl. Dr. Wahidin	Jl. Setiabudi)			S	3.00	0.00	3.00	LU	JN	Gajahmungkur
463	Jl. Imam Bonjol	(Jl. Indra Prasta	Jl. Empu Tantular)			S	2.00	0.00	2.00	LU	JN	Smg. Tengah
464	Jl. Empu Tantular	(Jl. Imam Bonjol	Jl. Usman Janatin)			S	0.30	0.00	0.30	LU	JN	Smg. Utara
465	Jl. Setiabudi	(Jl. Teuku Umar	Batas Kota Ungaran)			S	7.15	0.00	7.15	LU	JN	Banyumanik
466	Jl. Wallisongo	(Jl. Kali Banteng	Batas Kota Kendal)			S	16.00	0.00	16.00	LU	JN	Tugu
467	Jl. Tol Seksi A dan B	(Jl. Sukun	Jrakah)			B	24.66	0.00	24.66	LU	JN	Banyumanik
468	Jl. Tol Seksi C	(Jl. Jatingleh	Kaligawe)			B	20.00	0.00	20.00	LU	JN	Tembalang

JUMLAH : 741.00

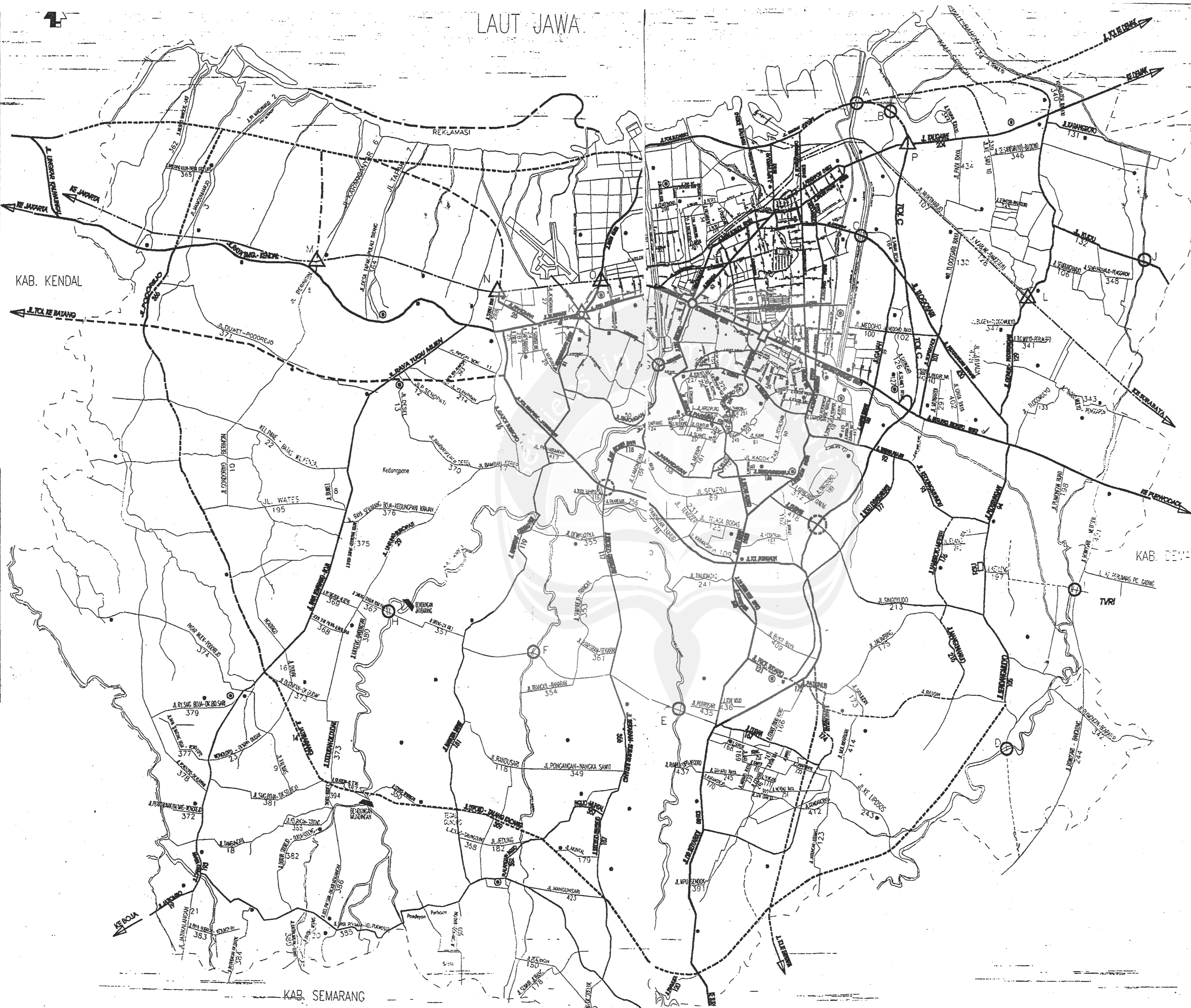
Kepala Dinas Pekerjaan Umum
Kota Semarang



Ir. E. TATA PRADANA
NIP. 110 037 968

= Baik
= Sedang
= Rusak

PETA RUAS JALAN KOTA SEMARANG



KETERANGAN :

- +—+—+ Jalan Kereta Api
- ~ Sungai
- - - - - Reklamasi
- Jalan Arteri Primer
- - - - - Jalan Rencana/Tonap
- +—+—+ Pelebaran Jalan Arteri Primer
- Jalan Arteri Sekunder
- - - - - Jalan Rencana Jalan Arteri Sekunder
- Jalan Kolektor Primer
- Jalan Kolektor Sekunder
- Jalan Lokal Primer/Sekunder

Daftar Pelengkap :

- EMBATAN
- A) Jembatan "Borj" (Jawa Timur & K.Banger) Arteri Lokal Selesai Th 1998
- B) Jembatan Kali Tenggong Selesai Th 1998
- C) Jembatan Damar Selesai Th 1997
- D) Jembatan Karangmulya Selesai Th 1997
- E) Jembatan Srengaji Selesai & Th 2000
- F) Jembatan Kali Sengro Selesai & Th 2000
- G) Jembatan Kali Karang Selesai Th 1999
- H) Jembatan Kali Koro Selesai & Th 2000
- I) Jembatan Kali Panggal Selesai & Th. 2000
- J) Jembatan Kali Kudu Selesai & Th. 2000
- △ FLY OVER
- K) Fly Over Kali Banteng Selesai Th 1999
- L) Fly Over Banteng Aji Selesai Th 1999
- M) Fly Over Karanganyar Selesai Th 1997
- N) Fly Over Harmoni Selesai Th 1996
- O) Fly Over Cokroboyo (Audi) Selesai Th 2000
- P) Fly Over Klatikan Selesai Th 2000



KAB. KENDAL

KAB. DEMAK

KAB. SEMARANG

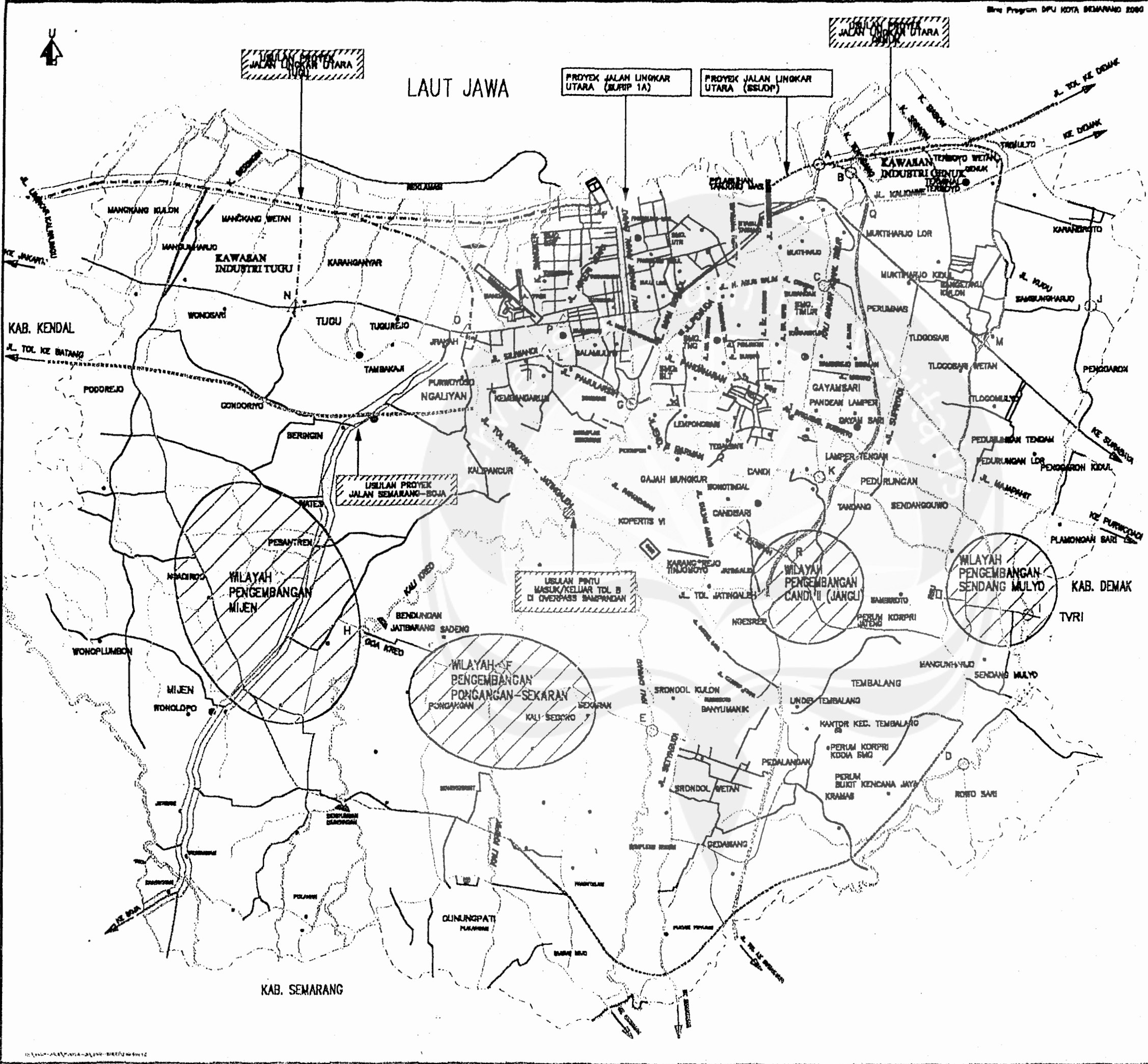
PETA RENCANA JARINGAN JALAN SAMPAI TH. 2005

KETERANGAN :

- Jaringan Jalan yang ada
 - Sungai
 - Rel kereta api
- Program Pelaksanaan Flek :**
- Ruae Jalan Padurungan - Citarum Selesai 1999
 - Ruae Jalan Padurungan - Mirca Selesai 1997
 - Ruae Jalan Padurungan - Genuk Selesai 1998
 - Ruae Jalan Arteri Utara (Palabuhan - Kalgawa) Selesai 2000
 - Ruae Jalan Kalgawa - Patularah Selesai 1998
 - Ruae Jalan Tol Jangli - Kalgawa Selesai 1998
 - Ruae Jalan Kadungmudu - Tembalang Selesai 2000
- Rencana Program Pengembangan**

- 1) Wilayah Pengembangan Sendang Mulyo
Ruae Jalan Sambirata - Sendangmulyo - Kligang - Rawasari
- 2) Wilayah Pengembangan Candii (Jangli)
- Ruae Jalan Jangli - Kasipah selesai Th. 1997
- Ruae Jalan Jangli - Kadungmudu
- Ruae Jalan Jangli - Ngecep Timur II
- Ruae Jalan Jangli - Mangunharjo
- 3) Wilayah Pengembangan Pongangan - Sekaran
- Ruae Jalan Setyabudi - Sekaran - Pongangan (Sadeng) - Mijon (Palapa)
- 4) Wilayah Pengembangan Mijen
- Ruae Jalan Mijen - Jralah
- Ruae Jalan Semarang - Boja
- 5) Peningkatan Jalan Lingkar Utara 4 Lajur (SURIP I A)
- 6) Pembangunan Jalan Lingkar Utara Genuk (SURIP I A)
- 7) Pembangunan Jalan Lingkar Utara Tugu (SURIP I B)
- 8) Pembangunan Jalan Tol Semarang - Batang
- 9) Pembangunan Jalan Tol Semarang - Surakarta
- 10) Pembangunan Jalan Tol Semarang - Demak

- Bangunan Pelengkap :**
- A) Jembatan (Banjir Kanal Timur & K.Benger) Arteri Utara Selesai Th 2000
 - B) Jembatan Kali Temgang Selesai Th 2000
 - C) Jembatan Citarum Selesai Th 1997
 - D) Jembatan Sendangmulyo Selesai Th 1997
 - E) Jembatan Srandol Kulon (Rancana)
 - F) Jembatan Kali Segoro (Rancana)
 - G) Jembatan Kali Garang Selesai Th 2000
 - H) Jembatan Kali Krao (Rancana)
 - I) Jembatan Kali Pengkal (Rancana)
 - J) Jembatan Kali Kudu Selesai Th. 1999
 - K) Jembatan Mirca Selesai Th. 1999.
- Fly Over**
- L) Fly Over Kali Bontang (Rancana)
 - M) Fly Over Banget Ayu Selesai Th 2000
 - N) Fly Over Karanganyar Selesai Th 1997
 - O) Fly Over Hanoman Selesai Th 1998
 - P) Fly Over Cakraawa (4 Lajur) Selesai Th 1999
 - Q) Fly Over Kalgawa Selesai Th. 2000
 - R) Over Pass Jangli Selesai Th. 1998





KEPUTUSAN MENTERI PERMUKIMAN DAN PRASARANA WILAYAH

NOMOR : 375/KPTS/M/2004

TENTANG

PENETAPAN RUAS-RUAS JALAN DALAM JARINGAN JALAN PRIMER
MENURUT PERANANNYA SEBAGAI JALAN ARTERI,
JALAN KOLEKTOR 1, JALAN KOLEKTOR 2,
DAN JALAN KOLEKTOR 3

OKTOBER 2004

DEPARTEMEN PERMUKIMAN DAN PRASARANA WILAYAH

DIREKTORAT JENDERAL PRASARANA WILAYAH



MENTERI PERMUKIMAN DAN PRASARANA WILAYAH
REPUBLIK INDONESIA

KEPUTUSAN MENTERI PERMUKIMAN DAN PRASARANA WILAYAH

NOMOR : 375 /KPTS/M/2004

TENTANG

PENETAPAN RUAS-RUAS JALAN DALAM JARINGAN JALAN PRIMER
MENURUT PERANANNYA SEBAGAI JALAN ARTERI,
JALAN KOLEKTOR 1, JALAN KOLEKTOR 2,
DAN JALAN KOLEKTOR 3

MENTERI PERMUKIMAN DAN PRASARANA WILAYAH,

- Menimbang** :
- a. bahwa dalam rangka pelaksanaan Peraturan Pemerintah Nomor 26 Tahun 1985 tentang Jalan, perbaikannya, dan Ruas-Ruas Jalan dalam Jaringan Jalan Primer Menurut Perannya sebagai Jalan Arteri, Jalan Kolektor 1, Jalan Kolektor 2, dan Jalan Kolektor 3;
 - b. bahwa berdasarkan pertimbangan sebagaimana dimaksud dalam huruf a perlu ditetapkan dengan Keputusan Menteri Permukiman dan Prasarana Wilayah
- Mengingat** :
1. Undang-Undang Republik Indonesia Nomor 13 Tahun 1980 tentang Jalan (Lembaran Negara Republik Indonesia Tahun 1980 Nomor 83, Tambahan Lembaran Negara Republik Indonesia Nomor 3186);
 2. Undang-Undang Republik Indonesia Nomor 22 Tahun 1999 tentang Pemerintahan Daerah (Lembaran Negara Republik Indonesia Tahun 1999 Nomor 60, Tambahan Lembaran Negara Republik Indonesia Nomor 3839);
 3. Undang-Undang Republik Indonesia Nomor 46 Tahun 1999 tentang Pembentukan Provinsi Maluku Utara, Kabupaten Baru dan Kabupaten Maluku Tenggara Barat;

4. Undang-Undang Republik Indonesia Nomor 6 Tahun 2000 tentang Perubahan atas Undang-Undang Nomor 46 Tahun 1999 tentang Pembentukan Provinsi Maluku Utara, Kabupaten Buru dan Kabupaten Maluku Tenggara Barat;
5. Undang-Undang Republik Indonesia Nomor 23 Tahun 2000 tentang Pembentukan Provinsi Banten (Lembaran Negara Republik Indonesia Nomor 182, Tambahan Lembaran Negara Republik Indonesia Nomor 4010, tanggal 17 Oktober 2000);
6. Undang-Undang Republik Indonesia Nomor 27 Tahun 2000 tentang Pembentukan Provinsi Kepulauan Bangka Belitung (Lembaran Negara Republik Indonesia Nomor 217, Tambahan Lembaran Negara Republik Indonesia Nomor 4033, tanggal 4 Desember 2000);
7. Undang-Undang Republik Indonesia Nomor 38 Tahun 2000 tentang Pembentukan Provinsi Gorontalo (Lembaran Negara Republik Indonesia Nomor 258, Tambahan Lembaran Negara Republik Indonesia Nomor 4060);
8. Peraturan Pemerintah Republik Indonesia Nomor 26 Tahun 1985, tentang Jalan (Lembaran Negara Republik Indonesia Tahun 1985 Nomor 37, Tambahan Lembaran Negara Republik Indonesia Nomor 3293);
9. Peraturan Pemerintah Republik Indonesia Nomor 25 Tahun 2000, tentang Kewenangan Pemerintah dan Kewenangan Provinsi sebagai Daerah Otonom (Lembaran Negara Republik Indonesia Tahun 2000 Nomor 54, Tambahan Lembaran Negara Republik Indonesia Nomor 3952);
10. Keputusan Presiden Republik Indonesia Nomor 228 Tahun 2001 tentang Pembentukan Kabinet Gotong Royong;
11. Keputusan Presiden Republik Indonesia Nomor 102 Tahun 2001 tentang Kedudukan, Tugas, Fungsi, Kewenangan, Susunan Organisasi dan Tata Kerja Departemen;
12. Keputusan Menteri Permukiman dan Prasarana Wilayah Nomor 01/KPTS/M/2001 tentang Organisasi dan Tata Kerja Departemen Permukiman dan Prasarana Wilayah.

- Memperhatikan** : 1. Surat Menteri Permukiman dan Prasarana Wilayah Nomor UM.0103.Dp/173 tanggal 28 Maret 2002, perihal Penyampaian Konsep Usulan Ruas-Ruas Jalan Menurut Peranan.
2. Surat Menteri Perhubungan Nomor UM.201/1/18/DRJD/2002 tanggal 16 Agustus 2002, perihal Tanggapan Konsep Usulan Penetapan Ruas-Ruas Jalan menurut Peranannya.

MEMUTUSKAN

Menetapkan : KEPUTUSAN MENTERI PERMUKIMAN DAN PRASARANA WILAYAH TENTANG PENETAPAN RUAS-RUAS JALAN DALAM JARINGAN PRIMER MENURUT PERANANNYA SEBAGAI JALAN ARTERI, JALAN KOLEKTOR 1, JALAN KOLEKTOR 2, DAN JALAN KOLEKTOR 3

PERTAMA : Menetapkan Ruas-Ruas Jalan sebagaimana tercantum dalam Lampiran A dan Lampiran B Keputusan ini kedalam Ruas-Ruas Jalan sebagai Jalan Arteri, Jalan Kolektor 1, Jalan Kolektor 2, dan Jalan Kolektor 3.

KEDUA : Yang dimaksud dengan :

- a. Jalan Arteri adalah jalan arteri primer yang melayani angkutan utama yang merupakan tulang punggung transportasi nasional yang menghubungkan pintu gerbang utama (Pelabuhan Utama dan atau Bandar Udara Kelas Utama).
- b. Jalan Kolektor 1 adalah jalan kolektor primer yang menghubungkan antar Ibukota Provinsi.
- c. Jalan Kolektor 2 adalah jalan kolektor primer yang menghubungkan Ibukota Provinsi dengan Ibukota Kabupaten/Kota.
- d. Jalan Kolektor 3 adalah jalan kolektor primer yang menghubungkan antar Ibukota Kabupaten/Kota.

KETIGA : Ketetapan sebagaimana dimaksud pada Diktum Pertama akan ditinjau secara berkala setiap 5 (lima) tahun atau apabila diperlukan sesuai dengan tingkat perkembangan wilayah Nasional yang terjadi.

- KEEMPAT : (a) Dengan ditetapkan keputusan ini, Keputusan Menteri Pekerjaan Umum Nomor 480 KPTS/1996 tentang Penetapan Ruas-Ruas Jalan Dalam Jaringan Jalan Primer Menurut Peranannya Sebagai Jalan Arteri, Jalan Kolektor 1, Jalan Kolektor 2, dan Jalan Kolektor 3, dinyatakan tidak berlaku lagi.
- (b) Keputusan ini mulai berlaku pada tanggal ditetapkan dengan ketentuan, bahwa apabila dikemudian hari terdapat kekeliruan dalam keputusan ini akan diadakan perubahan sebagaimana mestinya.

Tembusan Keputusan ini disampaikan kepada Yth.:

1. Menteri Perhubungan;
2. Menteri Dalam Negeri;
3. Menteri Keuangan;
4. Menteri Negara Perencanaan Pembangunan Nasional/Ketua Bappenas;
5. Para Gubernur seluruh Indonesia;
6. Sekretaris Jenderal Departemen Kimpraswil;
7. Direktur Jenderal Prasarana Wilayah, Departemen Kimpraswil;
8. Para Kepala Dinas Kimpraswil/Kepala Dinas PU Bina Marga seluruh Indonesia;
9. Peninggalan.

Ditetapkan di: Jakarta
Pada tanggal: 19 Oktober 2004

MENTERI PERHUBUNGAN DAN PRASARANA WILAYAH



[Handwritten Signature]
—
ENARNO

LAMPIRAN 13B : KEPUTUSAN MENTERI PERMUKIMAN
DAN PRASARANA WILAYAT

NOMOR : 375/KPTS/M/2004

TANGGAL : 19 OKTOBER 2004

PROPINSI : JAWA TENGAH (24)

NOMOR RUAS	N A M A R U A S	PANJANG RUAS (KM)	P E R A N A N			
			ARTERI (KM)	K-1 (KM)	K-2 (KM)	K-3 (KM)
001	PEJAGAN - LOSARI	9,35	9,35			
002	BREBES - PEJAGAN	13,09	13,09			
002 11 K	JLN. A. YANI (BREBES)	1,65	1,65			
002 12 K	JLN. DIPONEGORO (BREBES)	0,56	0,56			
002 13 K	JLN. PEMUDA (BREBES)	2,50	2,50			
003	TEGAL - BREBES	7,35	7,35			
003 11 K	JLN. KOL. SUGIONO (TEGAL)	1,18	1,18			
003 12 K	JLN. MAYJEND. SUTOYO (TEGAL)	0,65	0,65			
003 13 K	JLN. BASUKI RAHMAT (TEGAL)	4,90	4,90			
003 14 K	JLN. GAJAH MADA (BREBES)	1,45	1,45			
004 11 K	JLN. MOH YAMIN (PEMALANG)	2,88	2,88			
004 12 K	JLN. BRIGJEN KATAMSO (PEMALANG)	2,85	2,85			
004 2	PEMALANG - TEGAL (PKL.BARAT)	23,04	23,04			
004 21 K	JLN. GAJAH MADA (TEGAL)	1,25	1,25			
004 22 K	JLN. MT. HARYONO (TEGAL)	0,25	0,25			
004 23 K	JLN. YOS SUDARSO (TEGAL)	1,00	1,00			
004 24 K	JLN. MERTOLOYO (TEGAL)	1,21	1,21			
005	PEKALONGAN - PEMALANG	30,44	30,44			
005 11 K	JLN. GAJAH MADA (PEKALONGAN)	2,11	2,11			
005 15 K	JLN. PEMUDA (PEKALONGAN)	0,21	0,21			

LAMPIRAN 13B : KEPUTUSAN MENTERI PERMUKIMAN
DAN PRASARANA WILAYAH

NOMOR : 375/KPTS/MI/2004

TANGGAL : 19 OKTOBER 2004

PROPINSI : JAWA TENGAH (24)

NOMOR RUAS	N A M A R U A S	PANJANG RUAS (KM)	P E R A N A N			
			ARTERI (KM)	K-1 (KM)	K-2 (KM)	K-3 (KM)
005 17 K	JLN. RAYA TIRTO (PEKALONGAN)	0,50	0,50			
005 18 K	JLN. MERDEKA (PEKALONGAN)	0,45	0,45			
005 19 K	JLN. LETJEND. SUPRAPTO (PEMALANG)	2,91	2,91			
005 1A K	JLN. MT. HARYONO (PEMALANG)	2,69	2,69			
006 11 K	JLN. DOKTER SUTOMO (PEKALONGAN)	2,86	2,86			
006 12 K	JLN. DOKTER SETIABUDI (PEKALONGAN)	0,16	0,16			
006 13 K	JLN. JEND. SUDIRMAN (PEKALONGAN)	1,55	1,55			
006 14 K	JLN. KH. MAS MANSYUR (PEKALONGAN)	1,15	1,15			
006 15 K	JLN. RAYA BATANG (PEKALONGAN)	1,20	1,20			
006 16 K	JLN. SUDIRMAN (BATANG)	2,30	2,30			
006 17 K	JLN. URIP SUMOHARJO (BATANG)	1,00	1,00			
007 1	BATANG - WELERI (PKL TIMUR)	40,45	40,45			
007 11 K	JLN. SLAMET RIYADI (BATANG)	1,60	1,60			
007 2	WELERI - BATANG (SMG BARAT)	2,83	2,83			
007 3	JLN. TEMBUS PLELEN BARU	1,75	1,75			
008	KENDAL - WELERI	11,02	11,02			
008 11 K	JLN. RAYA BARAT (KENDAL)	2,00	2,00			
008 12 K	JLN. RAYA (KENDAL)	1,55	1,55			
008 13 K	JLN. RAYA TIMUR (KENDAL)	2,50	2,50			
008 14 K	JLN. LINGKAR BODRI (KENDAL)	0,78	0,78			

LAMPIRAN 13B : KEPUTUSAN MENTERI PERMUKIMAN
DAN PRASARANA WILAYAT

NOMOR : 375/KPTS/MI/2004

TANGGAL : 19 OKTOBER 2004

PROPINSI : JAWA TENGAH (24)

NO-MOR RUAS	N A M A R U A S	PANJANG RUAS (KM)	P E R A N A N		
			ARTERI (KM)	K-1 (KM)	K-2 (KM)
009	SEMARANG - KENDAL	11,50	11,50		
009 13 K	JLN. JENDRAL SUDIRMAN (SEMARANG)	2,15	2,15		
009 14 K	JLN. SILIWANGI (SEMARANG)	2,50	2,50		
009 15 K	JLN. WALISONGO (SEMARANG)	9,39	9,39		
009 16 K	JLN. MGR. SUGIOPRANOTO (SEMARANG)	0,90	0,90		
009 17 K	JLN. TUGU MUDA (SEMARANG)	0,72	0,72		
009 18 K	JLN. Dr SUTOMO (SEMARANG)	1,60	1,60		
009 19 K	JLN. S. PARMAN (SEMARANG)	2,40	2,40		
009 1A K	JLN. SULTAN AGUNG (SEMARANG)	2,00	2,00		
010	SEMARANG - BAWEN	16,90	16,90		
010 11 K	JLN. WIDOHARJO (SEMARANG)	0,40	0,40		
010 12 K	JLN. DR. CIPTO (SEMARANG)	2,80	2,80		
010 13 K	JLN. KOMPOL MAKSUM (SEMARANG)	0,65	0,65		
010 14 K	JLN. MT. HARYONO (SEMARANG)	0,90	0,90		
010 15 K	JLN. DR. WAHIDIN (SEMARANG)	2,30	2,30		
010 16 K	JLN. TEUKU UMAR (SEMARANG)	1,10	1,10		
010 17 K	JLN. SETIA BUDHI (SEMARANG)	8,85	8,85		
010 18 K	JLN. RADEN PATAH (SEMARANG)	1,65	1,65		
010 19 K	JLN. GATOT SUBROTO (UNGARAN)	2,75	2,75		
010 1A K	JLN. DIPONEGORO (UNGARAN)	4,40	4,40		

LAMPIRAN 13B : KEPUTUSAN MENTERI PERMUKIMAN
DAN PRASARANA WILAYAT

NOMOR : 375/KPTS/MI/2004

TANGGAL : 19 OKTOBER 2004

PROPINSI : JAWA TENGAH (24)

NOMOR RUAS	N A M A R U A S	PANJANG RUAS (KM)	P E R A N A N			
			ARTERI (KM)	K-1 (KM)	K-2 (KM)	K-3 (KM)
011 1	BAWEN - PRINGSURAT (SMB)	17,28	17,28			
011 2	PRINGSURAT - BAWEN (KDT)	9,21	9,21			
011 3	JALAN PINGIT LAMA	1,20			1,20	
012	BAWEN - SALATIGA	9,64	9,64			
012 11 K	JLN. DIPONEGORO (SALATIGA)	3,21	3,21			
013	SECANG - PRINGSURAT	4,76	4,76			
014	MAGELANG - SECANG	5,07	5,07			
014 11 K	JLN. AHMAD YANI (MAGELANG)	5,04	5,04			
014 12 K	JLN. ELO SURABAYAN (MAGELANG)	2,66	2,66			
014 13 K	JLN. SOEKARNO-HATTA (MAGELANG)	2,60	2,60			
015 1	SALATIGA - BOYOLALI (SMG BARAT)	5,73	5,73			
015 11 K	JLN. WAHID HASYIM (SALATIGA)	0,50	0,50			
015 12 K	JLN. USMAN MALIKI (SALATIGA)	1,80	1,80			
015 13 K	JLN. VETERAN (SALATIGA)	1,60	1,60			
015 14 K	JLN. JEND. SUDIRMAN (SALATIGA)	2,98	2,98			
015 2	BOYOLALI - SALATIGA (SKA BARAT)	9,38	9,38			
015 21 K	JLN. PANDANARAN (BOYOLALI)	2,70	2,70			
016	MAGELANG - KEPREKAN	8,36	8,36			
016 11 K	JLN. PEMUDA (MAGELANG)	0,80	0,80			
016 12 K	JLN. SUDIRMAN (MAGELANG)	2,20	2,20			

LAMPIRAN 13B : KEPUTUSAN MENTERI PERMUKIMAN
DAN PRASARANA WILAYAH

NOMOR : 375/KPTS/MI/2004

TANGGAL : 19 OKTOBER 2004

PROPINSI : JAWA TENGAH (24)

NOMOR RUAS	N A M A R U A S	PANJANG RUAS (KM)	P E R A N A N			
			ARTERI (KM)	K-1 (KM)	K-2 (KM)	K-3 (KM)
016 13 K	JLN. YOGYA MAGELANG (MUNTILAN)	1,60	1,60			
017	KEPREKAN - BATAS YOGYA	8,35	8,35			
017 11 K	JLN. PEMUDA (MUNTILAN)	3,90	3,90			
018	KLATEN - PRAMBANAN	8,48	8,48			
018 11 K	JLN. SURAJI TIRTONEGORO (KLATEN)	1,20	1,20			
018 12 K	JLN. MERBABU (KLATEN)	1,38	1,38			
018 13 K	JLN. SULAWESI (KLATEN)	0,30	0,30			
018 14 K	JLN. ANOA (KLATEN)	1,00	1,00			
018 15 K	JLN. MAYOR KUSMANTO (KLATEN)	1,70	1,70			
018 16 K	JLN. MAYOR SUNARYO (KLATEN)	1,60	1,60			
019	KARTASURA - KLATEN	14,81	14,81			
019 11 K	JLN. KARTINI (KLATEN)	2,33	2,33			
019 12 K	JLN. DIPONEGORO (KLATEN)	2,93	2,93			
019 13 K	JLN. PERINTIS K EMERDEKAAN (KLATEN)	2,40	2,40			
020	KARTASURA - BOYOLALI	14,95	14,95			
020 11 K	JLN. PANDANARAN (BOYOLALI)	2,70	2,70			
021	SURAKARTA - KARTASURA	5,50	5,50			
021 11 K	JLN. SLAMET RIYADI (SURAKARTA)	1,55	1,55			
021 12 K	JLN. A YANI (SURAKARTA)	4,90	4,90			
021 13 K	JLN. TENTARA PELAJAR (SURAKARTA)	0,90	0,90			

LAMPIRAN 13B : KEPUTUSAN MENTERI PERMUKIMAN
DAN PRASARANA WILAYAH

NOMOR : 375/KPTS/MI/2004

TANGGAL : 19 OKTOBER 2004

PROPINSI : JAWA TENGAH (24)

NOMOR RUAS	N A M A R U A S	PANJANG RUAS (KM)	P E R A N A N			
			ARTERI (KM)	K-1 (KM)	K-2 (KM)	K-3 (KM)
021	K JLN. ADI SUCIPTO (SURAKARTA)	9,94	9,94			
022	SURAKARTA - PALUR	1,40	1,40			
022	11 K JLN. KALIBARU / JLN. SUTARTO (SURAKARTA)	1,30	1,30			
022	12 K JLN. SUTAMI (SURAKARTA)	1,80	1,80			
023	PALUR - SRAGEN	13,87	13,87			
023	11 K JLN. LINGKAR UTARA BARAT (SRAGEN)	4,10	4,10			
023	12 K JLN. S. PARMAN (SRAGEN)	2,40	2,40			
023	13 K JLN. LINGKAR UTARA TIMUR (SRAGEN)	3,90	3,90			
024	SRAGEN - MANTINGAN	16,08	16,08			
025	PEJAGAN - KETANGGUNGAN	7,92	7,92			7,92
026	SLAWI - KETANGGUNGAN	26,38	26,38			26,38
026	11 K JLN. LETJEND. SUPRAPTO (SLAWI)	0,55	0,55			0,55
026	12 K JLN. KS. TUBUN (SLAWI)	1,10	1,10			1,10
026	13 K JLN. MT. HARYONO (SLAWI)	0,80	0,80			0,80
027	TEGAL - SLAWI	8,19	8,19			
027	11 K JLN. JEND. SUDIRMAN (TEGAL)	0,37	0,37			
027	12 K JLN. AR HAKIM (TEGAL)	1,09	1,09			
027	13 K JLN. SULTAN AGUNG (TEGAL)	0,76	0,76			
027	14 K JLN. KARANGANYAR (TEGAL)	1,01	1,01			
027	15 K JLN. A. YANI (SLAWI)	2,60	2,60			

LAMPIRAN 13B : KEPUTUSAN MENTERI PERMUKIMAN
DAN PRASARANA WILAYAH

NOMOR : 375/KPTS/M/2004

TANGGAL : 19 OKTOBER 2004

PROPINSI : JAWA TENGAH (24)

NOMOR RUAS	N A M A R U A S	PANJANG RUAS (KM)	P E R A N A N			
			ARTERI (KM)	K-1 (KM)	K-2 (KM)	K-3 (KM)
028	KETANGGUNGAN - PRUPOK	28,13			28,13	
029	SLAWI - PRUPOK	23,88		23,88		
029 11 K	JLN. SUDIRMAN (SLAWI)	1,00		1,00		
029 12 K	JLN. GATOT SUBROTO (SLAWI)	3,10		3,10		
030 1	PEMALANG - RANDU DONGKAL	24,35			24,35	
030 11 K	JLN. URIP SUMOHARJO (PEMALANG)	1,10			1,10	
030 12 K	JLN. A. YANI (PEMALANG)	1,60			1,60	
030 13 K	JLN. GATOT SUBROTO (PEMALANG)	1,46			1,46	
030 14 K	JLN. PANJAITAN (PEMALANG)	1,75			1,75	
030 2	RANDU DONGKAL - MOGA	11,08			11,08	
031 1	PRUPOK - BTS. KAB. BANYUMAS (PKL.BARAT)	35,03		35,03		
031 2	BTS. KAB. TEGAL - AJIBARANG (BTE)	10,25		10,25		
032	AJIBARANG - WANGON	13,15		13,15		
033 1	BATAS JAWA BARAT - KARANG PUCUNG	21,63	21,63			
033 2	KARANG PUCUNG - WANGON	50,96	50,96			
034	PURWOKERTO - AJIBARANG	9,02		9,02		
034 11 K	JLN. YOS SUDARO (PURWOKERTO)	1,40		1,40		
034 12 K	JLN. SUDIRMAN (PURWOKERTO)	6,65		6,65		
035	MANGANTI - WANGON	11,60		11,60		

LAMPIRAN 13B : KEPUTUSAN MENTERI PERMUKIMAN
DAN PRASARANA WILAYAH

NOMOR : 375/KPTS/M/2004

TANGGAL : 19 OKTOBER 2004

PROPINSI : JAWA TENGAH (24)

NOMOR RUAS	N A M A R U A S	PANJANG RUAS (KM)	P E R A N A N			
			ARTERI (KM)	K-1 (KM)	K-2 (KM)	K-3 (KM)
036 1	WANGON - BTS. BANYUMAS TENGAH	5,08	5,08			
036 2	BTS. BANYUMAS - CUMILIR	18,43	18,43			
037	GUMILIR - CILACAP	2,22	2,22			
037 11 K	JLN. PANJAITAN (CILACAP)	0,80	0,80			
037 12 K	JLN. MT. HARYONO (CILACAP)	0,77	0,77			
037 13 K	JLN. NUSANTARA (CILACAP)	0,60	0,60			
038	SLARANG - GUMILIR	2,02	2,02			
038 11 K	JLN. SUDIRMAN BARAT (CILACAP)	0,70	0,70			
038 12 K	JLN. YOS SUDARSO (CILACAP)	0,60	0,60			
038 13 K	JLN. NIAGA (CILACAP)	0,60	0,60			
038 14 K	JLN. KIYAI KENDILWESI (CILACAP)	0,50	0,50			
038 15 K	JLN. VETERAN (CILACAP)	1,00	1,00			
038 16 K	JLN. SUGIYONO (CILACAP)	1,14	1,14			
038 17 K	JLN. KARANG (CILACAP)	0,63	0,63			
038 18 K	JLN. LINGKAR (CILACAP)	2,65	2,65			
039 1	MENGANTI - BTS. BTE	5,20		5,20		
039 2	BTS. BMB - KESUGIHAN	7,20		7,20		
039 3	KESUGIHAN - SLARANG (BMB)	2,87	2,87			
040 1	BUNTU - KROYA (BTE)	0,87		0,87		
040 2	KROYA - SLARANG (BMB)	20,16		20,16		

LAMPIRAN 13B : KEPUTUSAN MENTERI PERMUKIMAN
DAN PRASARANA WILAYAH

NOMOR : 375/KPTS/MI/2004

TANGGAL : 19 OKTOBER 2004

PROPINSI : JAWA TENGAH (24)

NOMOR RUAS	N A M A R U A S	PANJANG RUAS (KM)	P E R A N A N			
			ARTERI (KM)	K-1 (KM)	K-2 (KM)	K-3 (KM)
041	RAWALO - MANGANTI	2,48		2,48		
042 1	RAWALO - SAMPANG	6,00	6,00			
042 2	SAMPANG - BUNTU	6,80	6,80			
043	PATIKRAJA - RAWALO	9,29	9,29			
044	PATIKRAJA - PURWOKERTO	3,09	3,09			
044 11 K	JLN. LETJEND. S. PARMAN (PURWOKERTO)	1,30	1,30			
044 12 K	JLN. WAHID HASYIM (PURWOKERTO)	1,10	1,10			
044 13 K	JLN. GUNUNG TUGEL (PURWOKERTO)	2,10	2,10			
045	SUKARAJA - PURWOKERTO	9,50		9,50		
045 11 K	JLN. GERILYA (PURWOKERTO)	4,93		4,93		
045 12 K	JLN. VETERAN (PURWOKERTO)	2,25		2,25		
045 13 K	JLN. DOKTER GUMBREG (PURWOKERTO)	1,19		1,19		
045 14 K	JLN. RADEN PATAH (PURWOKERTO)	1,71		1,71		
045 15 K	JLN. SUNAN BONANG (PURWOKERTO)	2,50		2,50		
045 16 K	JLN. SUNAN AMPEL (PURWOKERTO)	2,27		2,27		
046	KALIORI - PATIKRAJA	8,66				8,66
047	KALIORI - SUKARAJA	5,81		5,81		
048	BANYUMAS - KALIORI	2,68		2,68		
049	BANYUMAS - BUNTU	8,59		8,59		

LAMPIRAN 13B : KEPUTUSAN MENTERI PERMUKIMAN
DAN PRASARANA WILAYAT

NOMOR : 375/KPTS/MI/2004

TANGGAL : 19 OKTOBER 2004

PROPINSI : JAWA TENGAH (24)

NOMOR RUAS	N A M A R U A S	PANJANG RUAS (KM)	P E R A N A N			
			ARTERI (KM)	K-1 (KM)	K-2 (KM)	K-3 (KM)
050 1	KEBUMEN - BTS. BANYUMAS TENGAH	30,52	30,52			
050 2	BTS. KEDU SELATAN - BUNTU	19,37	19,37			
051 1	KLAMPOK - BTS. BANYUMAS TENGAH	8,25		8,25		
051 2	BTS. BANYUMAS UTARA - BANYUMAS	9,98		9,98		
052 1	SOKARAJA - KALIMANAH (BTE)	5,09			5,09	
052 2	KALIMANAH - PURBALINGGA (BMU)	2,17			2,17	
052 21 K	JLN. SUDIRMAN (PURBALINGGA)	2,05			2,05	
052 22 K	JLN. A. YANI (PURBALINGGA)	1,45			1,45	
053	PURBALINGGA - BOBOTSARI	4,29			4,29	
053 11 K	JLN. WIROSOBO (PURBALINGGA)	0,30			0,30	
053 12 K	JLN. PANJAITAN (PURBALINGGA)	1,01			1,01	
053 13 K	JLN. AWS. SUMARNO (PURBALINGGA)	1,65			1,65	
053 14 K	JLN. KE BOBOTSARI (PURBALINGGA)	2,60			2,60	
054	KLAMPOK - PURBALINGGA	9,44			9,44	
054 11 K	JLN. S. PARMAN (PURBALINGGA)	2,15			2,15	
054 12 K	JLN. KE BANJARNEGARA (PURBALINGGA)	3,00			3,00	
055	KLAMPOK - BANJARNEGARA	28,66		28,66		
055 11 K	JLN. PANJAITAN (BANJARNEGARA)	0,85		0,85		
055 12 K	JLN. SUPRAPTO (BANJARNEGARA)	1,65		1,65		

LAMPIRAN 13B : KEPUTUSAN MENTERI PERMUKIMAN
DAN PRASARANA WILAYAH

NOMOR : 375/KPTS/MI/2004

TANGGAL : 19 OKTOBER 2004

PROPINSI : JAWA TENGAH (24)

NOMOR RUAS	N A M A R U A S	PANJANG RUAS (K.M)	P E R A N A N			
			ARTERI (KM)	K-1 (KM)	K-2 (KM)	K-3 (KM)
056 1	BANJARNEGARA - BTS. KAB. WONOSOBO (BMU)	13,82		13,82		
056 11 K	JLN. MAYJEND. SUGENG (BANJARNEGARA)	0,45		0,45		
056 12 K	JLN. TENTARA PELAJAR (BANJARNEGARA)	2,30		2,30		
056 2	BTS. KAB. BANJARNEGARA (KDU) - SELOKROMO	0,96		0,96		
057	PREMBUN - KEBUMEN	13,15	13,15			
057 11 K	JLN. KE PURWOREJO (KEBUMEN)	3,65	3,65			
058 1	PREMBUN - WADASLINTANG (KDS)	16,56			16,56	
058 2	WADASLINTANG (KDU) - SELOKROMO	38,24			38,24	
059	WONOSOBO - SELOKROMO	11,60		11,60		
060	KUTOARJO - PREMBUN	12,62	12,62			
061	KRETEK - WONOSOBO	5,58		5,58		
061 11 K	JLN. S. PARMAN (WONOSOBO)	0,90		0,90		
061 12 K	JLN. MAYOR BAMBANG SUGENG (WONOSOBO)	1,75		1,75		
062 1	KUTOARJO - BRUNO (KDS)	32,83			32,83	
062 2	BRUNO (KDU) - K E P I L	8,27			8,27	
063	PURWOREJO - KUTOARJO	8,49	8,49			
063 11 K	JLN. SUDIRMAN (PURWOREJO)	1,30	1,30			
063 12 K	JLN. TENTARA PELAJAR (PURWOREJO)	0,50	0,50			
064 1	MARON - KEMIRI (KDS)	10,44			10,44	
064 2	KEMIRI (KDU) - KEPIL	8,61			8,61	

LAMPIRAN 13B : KEPUTUSAN MENTERI PERMUKIMAN
DAN PRASARANA WILAYAT

NOMOR : 375/KPTS/MI/2004

TANGGAL : 19 OKTOBER 2004

PROPINSI : JAWA TENGAH (24)

NOMOR RUAS	N A M A R U A S	PANJANG RUAS (KM)	P E R A N A N			
			ARTERI (KM)	K-1 (KM)	K-2 (KM)	K-3 (KM)
065	KRETEK - KEPIL	18,81			18,81	
066 1	PARAKAN - BTS. KAB. WONOSOBO (KDT)	11,48		11,48		
066 2	BTS. KAB. TEMANGGUNG (KDU) - KRETEK	9,52		9,52		
067	PERTIGAAN BULU - PARAKAN	1,13		1,13		
068 1	WELERI - PATEAN (SMB)	25,01			25,01	
068 2	PATEAN (KDT) - PARAKAN	23,69			23,69	
069	KEDU - PERTIGAAN BULU	4,87		4,87		
070	TEMANGGUNG - PERTIGAAN BULU	8,84				8,84
071	TEMANGGUNG - KEDU	3,90		3,90		
071 11 K	JLN. S. PARMAN (TEMANGGUNG)	0,48		0,48		
071 12 K	JLN. SUPRPTO (TEMANGGUNG)	0,62		0,62		
071 13 K	JLN. MT. HARYONO (TEMANGGUNG)	0,63		0,63		
071 14 K	JLN. KS. TUBUN (TEMANGGUNG)	0,32		0,32		
072	KRANGGAN - TEMANGGUNG	3,22		3,22		
072 11 K	JLN. SUDIRMAN (TEMANGGUNG)	2,40		2,40		
073	PRINGSURAT - KRANGGAN	7,84			7,84	
074	SECANG - KRANGGAN	6,76		6,76		
075	MAGELANG - SALAMAN	12,52			12,52	
075 13 K	JLN. PANCA ARGA (MAGELANG)	2,45			2,45	
075 14 K	JLN. KE PURWOREJO (MAGELANG)	1,50			1,50	

LAMPIRAN 13B : KEPUTUSAN MENTERI PERMUKIMAN
DAN PRASARANA WILAYAT

NOMOR : 375/KPTS/MI/2004

TANGGAL : 19 OKTOBER 2004

PROPINSI : JAWA TENGAH (24)

NOMOR RUAS	N A M A R U A S	PANJANG RUAS (KM)	P E R A N A N			
			ARTERI (KM)	K-1 (KM)	K-2 (KM)	K-3 (KM)
076 1	MAGELANG - NGABLAK (KDT)	24,56			24,56	
076 2	NGABLAK (SMB) - SALATIGA	12,68			12,68	
076 21 K	JLN. HASANUDIN (SALATIGA)	2,16			2,16	
076 22 K	JLN. JEND. A. YANI (SALATIGA)	0,90			0,90	
077	KEPREKAN - SALAMAN	17,96			17,96	
078 1	SALAMAN - BENER (KDT)	8,17			8,17	
078 2	BENER (KDS) - MARON	11,80			11,80	
079	MARON - PURWOREJO	4,36			4,36	
079 11 K	JLN. URIP SUMOHARJO (PURWOREJO)	2,48			2,48	
079 12 K	JLN. KYAI BRENGKELAN (PURWOREJO)	1,00			1,00	
080	PURWOREJO - KARANGNONGKO	18,39	18,39			
080 11 K	JLN. BRIG. KATAMSO (PURWOREJO)	1,50	1,50			
081	SEMARANG - DEMAK	15,64	15,64			
081 11 K	JLN. YOS SUDARSO (SEMARANG)	0,76	0,76			
081 12 K	JLN. ARTERI UTARA (SEMARANG)	6,63	6,63			
081 13 K	JLN. USMAN JANATIN (SEMARANG)	1,20	1,20			
081 14 K	JLN. RONGGOWARSITO (SEMARANG)	1,30	1,30			
081 15 K	JLN. PENGAPON (SEMARANG)	1,11	1,11			
081 16 K	JLN. KALIGAWA (SEMARANG)	5,84	5,84			
081 17 K	JLN. TEMBUS SAMPING UTARA (DEMAK)	1,75	1,75			

LAMPIRAN 13B : KEPUTUSAN MENTERI PERMUKIMAN
DAN PRASARANA WILAYAH

NOMOR : 375/KPTS/MI/2004

TANGGAL : 19 OKTOBER 2004

PROPINSI : JAWA TENGAH (24)

NOMOR RUAS	NAMA RUAS	PANJANG RUAS (KM)	P E R A N A N			
			ARTERI (KM)	K-1 (KM)	K-2 (KM)	K-3 (KM)
081 18 K	JLN. PEMUDA (DEMAK)	0,95	0,95			
082	SEMARANG - GODONG	33,30			33,30	
082 11 K	JL. BRIGJEN KATAMSO (SEMARANG)	0,85			0,85	
082 12 K	JL. BRIGJEN SUDIARTO (SEMARANG)	7,60			7,60	
083	DEMAK-GODONG	18,06			18,06	
083 11 K	JLN. SUNAN KALIJAGA (DEMAK)	1,90			1,90	
084	DEMAK - TRENGGULI	4,68	4,68			
084 11 K	JLN. KUDUS (DEMAK)	1,53	1,53			
085 1	TRENGGULI - WELAHAN (SMT)	11,45			11,45	
085 2	WELAHAN (PTB) - MARGOYOSO	7,16			7,16	
086 1	TRENGGULI - BTS. SMT	13,36	13,36			
086 2	BTS. PTB - JATI	2,70	2,70			
087	KUDUS - MARGOYOSO	14,71			14,71	
087 11 K	JLN. SUNAN KUDUS (KUDUS)	1,60			1,60	
088	JATI - KUDUS	0,92	0,92			
088 11 K	JLN. A. YANI (KUDUS)	1,80	1,80			
089	MARGOYOSO-JEPARA	16,74			16,74	
089 11 K	JLN. PEMUDA (JEPARA)	1,40			1,40	
089 12 K	JLN. WAHID HASYIM (JEPARA)	0,70			0,70	

LAMPIRAN 13B : KEPUTUSAN MENTERI PERMUKIMAN
DAN PRASARANA WILAYAT

NOMOR : 375/KPTS/M/2004

TANGGAL : 19 OKTOBER 2004

PROPINSI : JAWA TENGAH (24)

NOMOR RUAS	N A M A R U A S	PANJANG RUAS (KM)	P E R A N A N			
			ARTERI (KM)	K-1 (KM)	K-2 (KM)	K-3 (KM)
090 1	JEPARA - KELING (PTB)	37,21			37,21	
090 11 K	JL. LINGKAR JEPARA	6,21			6,21	
090 2	KELING (PTU) - TAYU	19,00			19,00	
091 1	KUDUS - BTS. PATI BARAT	10,44	10,44			
091 11 K	JLN. SUDIRMAN (KUDUS)	4,05	4,05			
091 2	BTS. PATI UTARA - PATI	9,57	9,57			
091 21 K	JL. LINGKAR SELATAN PATI	4,87			4,87	
091 22 K	JL. JENDERAL SUDIRMAN (PATI)	1,80			1,80	
092	PATI - TAYU	23,43			23,43	
092 11 K	JLN. TOMBRONEGORO (PATI)	0,40			0,40	
092 12 K	JLN. DR. WAHIDIN (PATI)	0,59			0,59	
092 13 K	JLN. DR. SUSANTO (PATI)	1,91			1,91	
093	PATI - REMBANG	32,29	32,29			
093 11 K	JLN. PEMUDA (PATI)	2,66	2,66			
093 12 K	JLN. UNTUNG SUROPATI (REMBANG)	2,40	2,40			
094	REMBANG - BULU (BATAS JATIM)	45,63	45,63			
094 11 K	JLN. DIPONEGORO (REMBANG)	1,86	1,86			
094 12 K	JLN. SUDIRMAN (REMBANG)	1,61	1,61			
095 1	REMBANG - BULU (PTU)	25,58			25,58	

LAMPIRAN 13B : KEPUTUSAN MENTERI PERMUKIMAN
DAN PRASARANA WILAYAT

NOMOR : 375/KPTS/MI/2004

TANGGAL : 19 OKTOBER 2004

PROPINSI : JAWA TENGAH (24)

NOMOR RUAS	N A M A R U A S	PANJANG RUAS (KM)	P E R A N A N			
			ARTERI (KM)	K-1 (KM)	K-2 (KM)	K-3 (KM)
095 2	BULU - BLORA (PTS)	9,44			9,44	
095 21 K	JLN. A. YANI (BLORA)	1,60			1,60	
096	BLORA - CEPU	32,37			32,37	
097	CEPU - PADANGAN (BATAS JATIM)	0,29			0,29	
097 11 K	JLN. SURABAYA (CEPU)	0,30			0,30	
098 1	WIROSARI - KUWU - SINGGET (SMT)	24,18			24,18	
098 2	SINGGET (PTS) - CEPU	44,12			44,12	
098 21 K	JLN. RONGGOLawe (CEPU)	1,80			1,80	
098 22 K	JLN. RANDU BLATUNG (CEPU)	0,66			0,66	
099 1	WIROSARI - KUNDURAN (SMT)	15,90			15,90	
099 2	KUNDURAN (PTS) - BLORA	31,66			31,66	
100	PURWODADI - WIROSARI	21,30			21,30	
101 1	JATI - KLAMBU (PTB)	13,60			13,60	
101 11 K	JLN. PURWODADI (KUDUS)	1,60			1,60	
101 2	KLAMBU (PTS) - PURWODADI	22,70			22,70	
101 21 K	JLN. SUPRAPTO (PURWODADI)	1,60			1,60	
101 22 K	JLN. S. PARMAN (PURWODADI)	0,70			0,70	
101 23 K	JLN. MT. HARYONO (PURWODADI)	0,90			0,90	
101 24 K	JLN. SUDIRMAN (PURWODADI)	1,00			1,00	

LAMPIRAN 13B : KEPUTUSAN MENTERI PERMUKIMAN
DAN PRASARANA WILAYAH

NOMOR : 375/KPTS/MI/2004

TANGGAL : 19 OKTOBER 2004

PROPINSI : JAWA TENGAH (24)

NOMOR RUAS	N A M A R U A S	PANJANG RUAS (KM)	P E R A N A N			
			ARTERI (KM)	K-1 (KM)	K-2 (KM)	K-3 (KM)
102	GODONG - PURWODADI	14,25			14,25	
102 11 K	JLN. A. YANI (PURWODADI)	3,85			3,85	
103 1	SURAKARTA - GEMOLONG - GEYER (SKT)	34,58			34,58	
103 11 K	JLN. PIER TENDEAN (SURAKARTA)	1,40			1,40	
103 12 K	JLN. KOL. SUGIONO (SURAKARTA)	1,40			1,40	
103 2	GEYER (SMT) - PURWODADI (SMT)	22,38			22,38	
103 21 K	JLN. DIPONEGORO (PURWODADI)	2,00			2,00	
104	PALUR - KARANGANYAR	8,00			8,00	
104 11 K	JLN. MUWARDI (KARANGANYAR)	1,32			1,32	
105	KARANGANYAR - CEMEROSEWU - BATAS JATIM	32,18			32,18	
105 11 K	JLN. SUGYOPRANOTO (KARANGANYAR)	2,70			2,70	
106	SURAKARTA - SUKOHARJO	8,63			8,63	
106 11 K	JLN. BRIGJEN SUDIARTO (SURAKARTA)	1,30			1,30	
106 12 K	JLN. VETERAN (SURAKARTA)	1,90			1,90	
106 13 K	JLN. BHAYANGKARA (SURAKARTA)	0,80			0,80	
106 14 K	JLN. DR. RAJIMAN (SURAKARTA)	2,00			2,00	
106 15 K	JLN. AGUS SALIM (SURAKARTA)	0,80			0,80	
106 16 K	JLN. SLAMET RIYADI (SURAKARTA)	0,30			0,30	
106 17 K	JLN. KAPTEN MULYADI (SURAKARTA)	3,10			3,10	
106 18 K	JLN. IR. JUANDA (SOROGENEN) SURAKARTA	3,20			3,20	

LAMPIRAN 13B : KEPUTUSAN MENTERI PERMUKIMAN
DAN PRASARANA WILAYAH

NOMOR : 375/KPTS/II/2004

TANGGAL : 19 OKTOBER 2004

PROPINSI : JAWA TENGAH (24)

NOMOR RUAS	N A M A R U A S	PANJANG RUAS (KM)	P E R A N A N			
			ARTERI (KM)	K-1 (KM)	K-2 (KM)	K-3 (KM)
106 19 K	JLN. KARTO SANJAYA (SURAKARTA)	1,50			1,50	
107 1	SUKOHARJO - NGUTER (SKB)	4,74			4,74	
107 11 K	JLN. SLAMET RIYADI (SUKOHARJO)	1,43			1,43	
107 12 K	JLN. SUDIRMAN (SUKOHARJO)	3,00			3,00	
107 2	NGUTER (SKS) - WONOGIRI	9,47			9,47	
108	WONOGIRI - BITING	47,26			47,26	
108 11 K	JL. PEMUDA I (WONOGIRI)	0,25			0,25	
108 12 K	JL. PEMUDA II (WONOGIRI)	0,45			0,45	
108 13 K	JL. DIPONEGORO (WONOGIRI)	4,10			4,10	
109 1	NGADIREJO - GIRIWOYO	36,75			36,75	
109 2	GIRIWOYO - GLONGGONG	6,50		6,50		
110	SRUWEN - KARANGGEDE	17,01			17,01	
111	KUDUS - COLO	16,70				16,70
111 11 K	JLN. SUNAN MURIA (KUDUS)	1,20				1,20
112 1	PATI - SUKOLILO (PTU)	28,74			28,74	
112 11 K	JLN. DANANG (PATI)	0,20			0,20	
112 12 K	JLN. DR. SUTOMO (PATI)	0,52			0,52	
112 13 K	JLN. MR. ISKANDAR (PATI)	2,67			2,67	
112 2	SUKOLILO (SMT) - GROBOGAN	9,29			9,29	
113 1	BOBOTSARI - BELIK (BMU)	13,11			13,11	

LAMPIRAN 13B : KEPUTUSAN MENTERI PERMUKIMAN
DAN PRASARANA WILAYAT

NOMOR : 375/KPTS/M/2004

TANGGAL : 19 OKTOBER 2004

PROPINSI : JAWA TENGAH (24)

NOMOR RUAS	N A M A R U A S	PANJANG RUAS (KM)	P E R A N A N			
			ARTERI (KM)	K-1 (KM)	K-2 (KM)	K-3 (KM)
113 2	BELIK (PKT) - RANDUDONGKAL	15,37			15,37	
114	WONOSOBO - KEJAJAR	12,17			12,17	
114 11 K	JLN. KYAI SABUK ALU (WONOSOBO)	0,70			0,70	
114 12 K	JLN. RONGGOLAWE (WONOSOBO)	0,44			0,44	
114 13 K	JLN. DIENG (WONOSOBO)	2,01			2,01	
115	GEMOLONG - ANDONG	10,20			10,20	
116	SANGKAL PUTUNG (KLATEN) - BOYOLALI	18,96			18,96	
116 11 K	JLN. KATES (BOYOLALI)	0,97			0,97	
117	WONOGIRI - MANYARAN - BLIMBING	25,75			25,75	
117 11 K	JLN. A. YANI (WONOGORI)	2,70			2,70	
117 12 K	JLN. SUDIRMAN (WONOGIRI)	1,40			1,40	
117 13 K	JLN. WONOGORI - PACITAN (WONOGIRI)	3,35			3,35	
118	BATANG - WONOTUNGGAL - BAWANG	41,63			41,63	
118 11 K	JLN. KATAMSO (BATANG)	1,75			1,75	
118 12 K	JLN. PEMUDA (BATANG)	1,50			1,50	
119	KETANGGUNGAN - KERSANA - BANTARSARI	15,52			15,52	
120	WRADESA - KALIBENING (BTS. KAB. PEKALONGAN)	52,40			52,40	
121	PURWOKERTO - BATURADEN	8,18			8,18	
121 11 K	JLN. LETJEND. SUPRAPTO (PURWOKERTO)	0,60			0,60	
121 12 K	JLN. ISDIMAN (PURWOKERTO)	0,90			0,90	

LAMPIRAN 13B : KEPUTUSAN MENTERI PERMUKIMAN
DAN PRASARANA WILAYAH

NOMOR : 375/KPTS/M/2004

TANGGAL : 19 OKTOBER 2004

PROPINSI : JAWA TENGAH (24)

NOMOR RUAS	N A M A R U A S	PANJANG RUAS (KM)	P E R A N A N			
			ARTERI (KM)	K-1 (KM)	K-2 (KM)	K-3 (KM)
121 13	K JLN. PROF. H. BUNYAMIN (PURWOKERTO)	2,70			2,70	
121 14	K JLN. KE BATU REDEN (PURWOKERTO)	0,90			0,90	
122	GOMBONG - SEMPOR	8,07			8,07	
123	AMBARAWA - BANDUNGAN	6,50			6,50	
124	WANAYASA - KALIBENING (BTS. KAB. BANJARNEGARA)	19,57			19,57	
125	WANAYASA - BATUR	13,95			13,95	
126	PURWANTORO - NAWANGAN (BTS. JATIM)	15,30			15,30	
127	GIRI WOYO - DUWET	29,02		29,02		
128 1	BATUR - DIENG	12,21			12,21	
128 2	DIENG - KEJAJAR	9,95			9,95	
129	ANDONG - KARANGGEDE	12,25			12,25	
130	BANJARNEGARA - WANAYASA	21,73			21,73	
130 11	K JLN. PEMUDA (BANJARNEGARA)	0,88			0,88	
130 12	K JLN. AHMAD YANI (BANJARNEGARA)	0,55			0,55	
130 13	K JLN. LETJEND. SUTOYO (BANJARNEGARA)	1,79			1,79	
130 14	K JLN. SUNAN GRIPIT (BANJARNEGARA)	4,35			4,35	
131	MUNTILAN - KLANGON (BTS. D.I. YOGYAKARTA)	9,44			9,44	
132 1	MORONGSO (PKT)	10,13			10,13	
132 2	MORONGSO (PKB) - TUWEL	7,39			7,39	
133	SAMPANG - MAOS - KESUGIHAN	14,50	14,50			

LAMPIRAN 13B : KEPUTUSAN MENTERI PERMUKIMAN
DAN PRASARANA WILAYAT

NOMOR : 375/KPTS/M/2004

TANGGAL : 19 OKTOBER 2004

PROPINSI : JAWA TENGAH (24)

NOMOR RUAS	N A M A R U A S	PANJANG RUAS (KM)	P E R A N A N			
			ARTERI (KM)	K-1 (KM)	K-2 (KM)	K-3 (KM)
134 1	BUMIAYU - SALEM (PKB)	39,25			39,25	
134 2	SALEM - CILAPODANG (BMB)	12,81			12,81	
135	TUWEL - BUMIAYU	38,31			38,31	
136 1	MANDIRAJA - KETILENG (BMU)	9,46			9,46	
136 2	SEMPOR - KETILENG	5,46			5,46	
137 1	LEMAHBANG - BANDUNGAN - KALORAN (SMB) (SUMOWON)	24,08			24,08	
137 2	KALORAN/SUMOWONO - TEMANGGUNG (KDT)	15,53			15,53	
137 21 K	JLN. SETIABUDI (TEMANGGUNG)	0,16			0,16	
137 22 K	JLN. TENTARA PELAJAR (TEMANGGUNG)	0,20			0,20	
137 23 K	JLN. A. YANI (TEMANGGUNG)	0,32			0,32	
137 24 K	JLN. SRI SUWARNO (TEMANGGUNG)	1,75			1,75	
138 1	MAGELANG - KALIANGKRIK (KDT)	21,50				21,50
138 2	KALIANGKRIK - SAPURAN (KDU)	15,40				15,40
139 1	BOYOLALI - JRAKAH/SELO (SKB)	24,23			24,23	
139 11 K	JLN. MERBABU (BOYOLALI)	1,20			1,20	
139 2	JRAKAH/SELO (KDT) - BLABAK	23,87			23,87	
140	PURWOREJO (BTS. DIY) - SIBOLANG / TEGALSARI	18,47			18,47	
140 11 K	JLN. PAHLAWAN (PURWOREJO)	0,80			0,80	
140 12 K	JLN. WR. SUPRATMAN (PURWOREJO)	0,51			0,51	
141 1	JUWONO - TODANAN (PTU)	22,62			22,62	

LAMPIRAN 13B : KEPUTUSAN MENTERI PERMUKIMAN
DAN PRASARANA WILAYAH

NOMOR : 375/KPTS/MI/2004

TANGGAL : 19 OKTOBER 2004

PROPINSI : JAWA TENGAH (24)

NOMOR RUAS	N A M A R U A S	PANJANG RUAS (KM)	P E R A N A N			
			ARTERI (KM)	K-1 (KM)	K-2 (KM)	K-3 (KM)
141 2	TODANAN - NGAWEN (PTS)	28,18			28,18	
142	LASEM - SALE (BTS. JAWA TIMUR)	31,87			31,87	
143 1	KUWUJ (SMT) - GALEH	17,23			17,23	
143 2	GALEH (SKT) - NGRAMPAL	21,00			21,00	
144	SRAGEN - KARANG ANYAR	28,52			28,52	
144 11 K	JLN. DERPOYODO (KARANGANYAR)	1,10			1,10	
145 1	KARANG ANYAR - JATIPURO (SKT)	23,66			23,66	
145 11 K	JLN. SLAMET RIYADI (KARANGANYAR)	3,02			3,02	
145 2	JATIPURO - NGADIREJO (SKS)	11,16			11,16	
146	SUKOHARJO - WERU - WATU KELIR	18,29			18,29	
146 11 K	JLN. JAGUNG SUPRPTO (SUKOHARJO)	0,90			0,90	
146 12 K	JLN. GATOT SUBROTO (SUKOHARJO)	0,70			0,70	
146 13 K	JLN. KH. SAMANHUJI (SUKOHARJO)	1,10			1,10	
147	KRENDETAN - NAMENGAN (BTS. DIY)	3,00			3,00	
148 1	GUBUG - KAPUNG - KEDUNG JATI (SMT)	21,83			21,83	
148 2	KEDUNG JATI - SALATIGA (SMB)	19,84			19,84	
148 21 K	JLN. PATTIMURA (SALATIGA)	2,40			2,40	
149	BANYU PUTIH - BAWANG	18,90			18,90	
150	TEGOWANU - TANGGUNG - KAPUNG	11,63			11,63	
151 1	RANDU DONGKAL - BTS. PEKALONGAN TIMUR	10,51			10,51	11,63

LAMPIRAN 13B : KEPUTUSAN MENTERI PERMUKIMAN
DAN PRASARANA WILAYAT

NOMOR : 375/KPTS/MI/2004

TANGGAL : 19 OKTOBER 2004

PROPINSI : JAWA TENGAH (24)

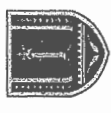
NOMOR RUAS	N A M A R U A S	PANJANG RUAS (KM)	P E R A N A N			
			ARTERI (KM)	K-1 (KM)	K-2 (KM)	K-3 (KM)
151 2	BTS. PEKALONGAN BARAT - SLAWI	18,57			18,57	
151 21 K	JLN. COKROAMINOTO (SLAWI)	0,45			0,45	
151 22 K	JLN. MAYJEND. SUTOYO (SLAWI)	2,00			2,00	
152	BANTARBOLANG - KESESI - KEBONAGUNG	31,95			31,95	
153	KEBONAGUNG/KAJEN - WONOTUNGGAL	31,77			31,77	
154 1	BAWANG - PLANTUNGAN (PKT)	6,66			6,66	
154 2	PLANTUNGAN (BTS.KAB BATANG) - SUKOREJO/BLIMBING (SMB)	12,10			12,10	
155	SUKOREJO (BLIMBING) - BOJA - CANGKIRAN	34,29			34,29	
156	CANGKIRAN - UNGARAN (BTS.KODYA)	17,11			17,11	
157 1	WATU KELIR - GROGOL (BTS. KAB. SUKOHARJO) (SKB)	1,93			1,93	
157 2	GROGOL (BTS. KAB. WONOGIRI) - MANYARAN (SKS)	2,20			2,20	
158	C A W A S - KRENDETAN - WATUKELIR	7,23			7,23	
159	KARANGWUNI - CAWAS - (BTS. D.I.Y) BULU	19,44			19,44	
160	BLONDO - MENDUT / KARET	7,53			7,53	
161 1	JERUK LEGI - SIDAREJA	36,80			36,80	
161 2	SIDAREJA - CUKANG LEULEUS	24,60			24,60	
162	SIDAREJA - PATIMUAN - BTS. JAWA BARAT	21,75			21,75	
163	KERSANA - BANDUNGSARI	19,88			19,88	
164	BANDUNGSARI - PENANGGAPAN	7,33			7,33	
165	BANDUNGSARI - SALEM	16,89			16,89	

LAMPIRAN 13B : KEPUTUSAN MENTERI PERMUKIMAN
 DAN PRASARANA WILAYAH
 NOMOR : 375/KPTS/M/2004
 TANGGAL : 19 OKTOBER 2004
 PROPINSI : JAWA TENGAH (24)

NOMOR RUAS	N A M A R U A S	PANJANG RUAS (KM)	P E R A N A N			
			ARTERI (KM)	K-1 (KM)	K-2 (KM)	K-3 (KM)
166	JL. LINGKAR WELERI	4,85	4,85			
167	JL. LINGKAR KALIWUNGU	7,76	7,76			
168	JL. LINGKAR SELATAN KEBUMEN	9,04		9,04		
169	JL. WISATA BOROBUDUR	2,14			2,14	
170	11 K JL. RAJAWALI (SUKOHARJO)	2,00			2,00	
171	11 K GENTAN - BLEDO (SUKOHARJO)	3,89			3,89	
172	11 K BULAKREJO - GENTAN (SUKOHARJO)	3,71			3,71	
TOTAL JAWA TENGAH		3.847,84	947,98	349,65	2.458,75	91,46

MENTERI PERMUKIMAN DAN PRASARANA WILAYAH





PEMERINTAH KOTA SEMARANG
RENCANA TATA RUANG WILAYAH (RTRW)
KOTA SEMARANG
TAH-UN 2000 - 2010

P E T A

**RENCANA TATA GUNA LAHAN
KOTA SEMARANG**

LEGENDA

	Campuran Perdagangan dan Jasa, Permukiman
	Hutan
	Industri
	Konservasi
	Kezid
	Olah Raga dan Rekreasi
	Pasar
	Perdagangan dan Jasa
	Perguruan Tinggi
	Pemukiman
	Perumahan Lahan Basah
	Perumahan Lahan Kering
	Taman Sakel
	Tempat Pemakaman Umum
	Terminal
	Waduk

SUMBER

PETA DASAR:
PETA EKAMATEK
TAHUN 2000
PETA PERENCANAAN RTRW/ACT/TK
KOTA SEMARANG

LEBAR

	L-10
	L-10.5

SKALA

0 100 200 300 400 m

KELABANGA DENGAN

