

BAB V

KESIMPULAN DAN SARAN

5.1. Kesimpulan

Berdasarkan uraian dari bab-bab sebelumnya, maka perihal Praktek Ganti-Rugi Dalam Pengadaan Tanah pada Proyek Rehabilitasi Drainase Sungai Serang Paket DSR-01 di Kabupaten Kulon Progo yang dilaksanakan menurut KEPPRES No. 55 Tahun 1993, dapat disimpulkan sebagai berikut:

1. Pemberian ganti-rugi dalam pengadaan tanah melalui pelepasan hak untuk Proyek Pengendalian Banjir Jawa Selatan pada Proyek Rehabilitasi Drainase Sungai Serang Paket DSR-01 di Kabupaten Kulon Progo telah sepenuhnya dilaksanakan melalui proses musyawarah mufakat (berdasarkan kesepakatan antara Panitia dengan para pemilik/pemegang hak atas tanah) dan besar ganti-rugi juga sudah berdasarkan Nilai Jual Objek Pajak Bumi dan Bangunan (NJOP) tahun terakhir bahkan lebih dari itu Panitia Pengadaan Tanah juga sudah berpedoman kepada harga pasar (*market price*) setempat baik sebelum adanya rencana proyek maupun setelah masyarakat para pemilik/pemegang hak atas tanah tahu akan adanya rencana proyek
2. Dalam Praktek Pengadaan tanah untuk Proyek Pengendalian Banjir Jawa Selatan pada Proyek Rehabilitasi Drainase Sungai Serang Paket DSR-01 di Kabupaten Kulon Progo tidak terdapat indikasi yang bersifat menekan dari Panitia Pengadaan Tanah kepada para pemilik/pemegang hak atas tanah. (bahkan Panitia Pengadaan Tanah cukup sabar mendengar berbagai macam usulan dari para pemilik/pemegang hak atas tanah pada saat proses musyawarah).
3. Kendala yang mengganggu lancarnya Pengadaan tanah melalui pelepasan hak adalah besarnya ganti-rugi yang diminta oleh para pemilik/pemegang hak atas tanah

yang tidak saja berdasarkan kepada Nilai Jual Objek Pajak Bumi dan Bangunan (NJOP) tahun terakhir akan tetapi lebih dari itu para pemilik/pemegang hak atas tanah meminta lebih besar dari jumlah ganti-rugi yang ditawarkan oleh Panitia Pengadaan Tanah, ini mengakibatkan ketidakmampuan anggaran yang disiapkan oleh Pemerintah.

5.2. Saran

Untuk mensukseskan Penanggulangan Banjir melalui program **Kampanye Kesadaran Masyarakat Untuk Pengembangan Drainase** di Kabupaten Kulon Progo, diperlukan perhatian melalui sosialisasi yang lebih baik dari Pemerintah Kabupaten Kulon Progo dari semua tingkatan kepada masyarakat yang tinggal pada daerah aliran sungai tentang dampak (kerugian) yang diakibatkan oleh banjir serta keuntungan yang diperoleh jika banjir tersebut berhasil ditanggulangi.

Dengan sosialisasi yang baik maka untuk 12 Drainase yang belum tuntas pengadaan tanahnya pada tahun 2001, akan ada harapan pada saat musyawarah antara Panitia Pengadaan Tanah dengan para pemilik/pemegang hak atas tanah akan dapat berjalan sesuai dengan harapan berdasarkan sikap saling membutuhkan antara masyarakat dengan Pemerintah, maksudnya para pemilik/pemegang hak atas tanah akan setuju jika besar ganti-rugi yang berdasarkan kepada Nilai Jual Objek Pajak (NJOP) untuk tahun terakhir yang ditawarkan oleh Panitia, ini didasarkan atas kepentingan yang saling membutuhkan antara masyarakat dan Pemerintah.

DAFTAR PUSTAKA.

- Abdurrahman, (1996), *Masalah Pencabutan Hak-Hak Atas Tanah , Pembebasan Tanah dan Pengadaan Tanah Bagi Pelaksanaan Pembangunan Untuk Kepentingan Umum Di Indonesia*, PT. Citra Aditya Bakti, Bandung.
- Arcadis Euro Consultant, (2001), *Final Report Serang Subproject*, Yogyakarta.
- Badan Pusat Statistik Kabupaten Kulon Progo, (2000), *Kulon Progo Dalam Angka*, BPS Kulon Progo, Wates.
- DPU. Dirjen Pengairan. Direktorat Bina Program, (1997), *Pendekatan dan Lingkup Proyek*, Sub. Dit. Perencanaan Umum. Dit BPP, Yogyakarta.
- Dirdjosisworo, Soejono, (1983), *Pengantar Ilmu hukum*, Rajawali, Jakarta.
- Gautama, Sudargo, (1981), *Tafsiran Undang-Undang Pokok Agraria*, Alumni, Bandung.
- Pasdha, (1990), *Koordinasi Peyediaan Tanah untuk Transmigrasi di Sulawesi Selatan*, Fakultas Hukum, Universitas Hasanudin, Ujung Pandang.
- Parlidungan, A. P, (1998), *Komentar Atas Undang-Undang Pokok Agraria*, CV. Mandor jaya, Bandung.
- Rahardjo, Sutjipto, (1982), *Hukum Dan Masyarakat*, Penerbit Angkasa, Bandung.
- Ringgen, (Harian Kompas, Selasa 7 April 1989 : III), *Makalah tentang Pembebasan Tanah untuk pembangunan*, Fakultas Hukum, Universitas Gadjah Mada, Yogyakarta.
- Ruchiyat, Eddy, (1982), *Politik Pertanahan Sebelum Dan Sesudah Berlakunya Undang-Undang Pokok Agraria*, Alumni, Bandung.
- SJFCSP, (2001), *Summary Subproject Report Serang Subproject*, Yogyakarta.
- Sumardjono, Maria. S. W., (1989), *Puspita Serangkum Aneka Masalah Hukum Agraria*, Andi Offset, Yogyakarta.

PERATURAN PERUNDANG-UNDANGAN

- Undang-Undang No. 5 Tahun 1960, *Tentang Peraturan Dasar Pokok-Pokok Agraria*
- Keputusan Presiden (KEPPRES) No. 55 Tahun 1993, *Tentang Pengadaan Tanah Bagi Pelaksanaan Pembangunan Untuk Kepentingan Umum.*
- Peraturan Menteri Negara Agraria/Kepala Badan Pertanahan Nasional No. 1 Tahun 1994, *Tentang Ketentuan Pelaksanaan Keputusan Presiden Republik Indonesia No. 55 Tahun 1993.*

KARTU KONSULTASI

No.	Tgl.	Keterangan	Paraf Dosen
1.	5/01/11	Konsultasi judul dan Proposal Penelitian.	
2.	9/01/11	Asistensi Proposal Penelitian.	
3.	12/01/11	Asistensi Proposal Penelitian.	
4.	13/01/11	Asistensi proposal penelitian.	
5.	14/01/11	Ace PS	
6.	14/01/11	Permasalahan - metodologi - kesimpulan harus sudah uraikan lebih detail metode analisis data dan cara menarik kesimpulan	

agar lebih membimbing

Sepertinya masalah yang ada seperti pada judul analisis data

No.	Tgl.	Keterangan	Paraf Dosen
7	15/11/01	Dapat diseminarkan	
8	17/02/02	Revisi Proposal (Acc)	
9	21/02/02	Acc proposal	
10	27/02/02	Perbaiki Penyusunan Tujuan Pustaka dan Metodologi Penelitian.	
11	04/02/03	BAB I, II & III ok	
12	11/03/03	Perbaiki cara penomoran bab, sub bab, dsb	
13	13/03/02	Perbaiki sumai koreksi pada masalah Lanjutan ke Bab Analisis Data	
14	19/03/02	Masukkan Pasal - Pasal dalam Pembahasan.	

Uraikan secara lengkap cara analisis data, pada Bab 3

KUISISIONER PENELITIAN:**PRAKTEK GANTI-RUGI DALAM PENGADAAN TANAH UNTUK PROYEK
PENGENDALIAN BANJIR JAWA SELATAN**

**(Studi kasus pada Pekerjaan Rehabilitasi Drainasi Sungai Serang Paket DSR-01 di
Kabupaten Kulon Progo Yogyakarta)**

Dalam rangka menyelesaikan studi di Universitas Atma Jaya Yogyakarta, Program Pasca Sarjana Program Magister Teknik, Konsentrasi Manajemen Konstruksi saya mengadakan penelitian untuk tesis dengan judul **Praktek Ganti-rugi Dalam Pengadaan Tanah Untuk Proyek Pengendalian Banjir Jawa Selatan (Studi kasus pada Pekerjaan Rehabilitasi Drainasi Sungai Serang Paket DSR-01 di Kabupaten Kulon Progo Yogyakarta)**. Tujuan Penelitian ini adalah untuk mengetahui secara jelas pelaksanaan ganti-rugi dan asas musyawarah dalam pembebasan tanah di Proyek Pengendalian Banjir Jawa Selatan pada Proyek Rehabilitasi Drainasi Sungai Serang Paket DSR-01 di Kabupaten Kulon Progo Yogyakarta. Daftar pertanyaan untuk penelitian ini dirancang sedemikian rupa sehingga memudahkan anda dalam mengisinya. Ketulusan dan kerelaan menjawab pertanyaan ini sangat saya harapkan, dan saya berjanji bahwa semua jawaban anda hanya untuk keperluan akademik saja dan akan dirahasiakan. Terima kasih atas bantuan dan peran serta anda.

Perhatian : Lingkarilah jawaban yang paling tepat menurut anda pada pertanyaan dibawah ini.

I. Identitas Responden

1. Nama Kepala Keluarga/Responden : _____
2. RT / RW : _____
3. Dusun : _____

4. Desa : _____

5. Kecamatan : _____

6. Kabupaten : _____

7. Jenis kelamin : a. Laki-laki
b. Wanita/Perempuan

8. Umur : a. 15 s/d 20 tahun
b. 20 s/d 30 tahun
c. 30 s/d tahun
d. 40 s/d 50 tahun
e. Lebih dari 50 tahun

9. Pekerjaan : a. Petani
b. Buruh
c. Pedagang
d. Pengusaha
e. Pegawai Negeri/TNI/POLRI
f.

10. Pendidikan : a. Tidak sekolah
b. Tamat SD
c. Tamat SLTP
d. Tamat SLTA
e. Perguruan Tinggi s/d 3 tahun
f. Perguruan Tinggi lebih dari 3 tahun

II. Pertanyaan tentang kepemilikan Tanah

1. Jenis tanah milik yang Bapak / Ibu / Saudara : a. Tanah kering
kuasai meliputi apa saja b. Tanah basah
c. Tanah kering dan tanah basah
d.
2. Bagaimana cara Bapak / Ibu / Saudara : a. Dengan membeli
memperoleh tanah milik yang telah dikuasai b. Dengan menukar
c. Dengan mewarisi
d. Dengan hibah
e. Dengan membeli dan mewarisi
f. Dengan menukar dan mewarisi
g.
3. Apakah tanah milik yang Bapak / Ibu / : a. Bersertifikat
Saudara kuasai bersertifikat b. Girik
c. Bersertifikat dan girik
d.
4. Tanah milik Bapak / Ibu / Saudara kuasai : a. Tanah milik sendiri
meliputi b. Tanah milik bersama
c. Tanah milik sendiri dan bersama
d. Tanah gadai
e.

III. Pertanyaan tentang Pembebasan Tanah

1. Berapa luas tanah milik yang Bapak / Ibu / : a. Kurang dari 0,1 hektar
Saudara kuasai dibebaskan b. 0,1 s/d 0,25 hektar

- c. 0,25 s/d 0,50 hektar
d. 0,50 s/d 1 hektar
e. Lebih dari 1 hektar
f.
2. Untuk siapa tanah milik Bapak / Ibu / Saudara dibebaskan : a. Instansi Pemerintah
b. Instansi Swasta
c. Perorangan
d.
3. Untuk apa Instansi Pemerintah / Swasta membebaskan tanah milik Bapak / Ibu / Saudara : a. Drainase
b. Irigasi
c. Drainase dan Irigasi
d.
4. Apa sebab Bapak / Ibu / Saudara rela tanahnya dibebaskan a. Untuk kepentingan umum
b. Diberikan ganti-rugi
c. Untuk kepentingan umum dan diberikan ganti-rugi
d. Tidak mampu mengolah
e. Tanahnya tidak subur
f.
5. Sebelum pelaksanaan pembebasan tanah milik Bapak / Ibu / Saudara dilaksanakan apakah pernah mengajukan penolakan / banding : a. Pernah
b. Tidak pernah
6. Kalau pernah apa alasannya : a. Ganti-rugi rendah / murah
b. Bentuk gantirugi belum cocok

- c. Besar / bentuk ganti rugi cocok
- d. Tidak melayani musyawarah
- e.

7. Kalau tidak pernah apa alasannya

- : a. Besar ganti-rugi tinggi / memadai
- b. Bentuk ganti-rugi cocok
 - c. Besar / bentuk ganti-rugi cocok
 - d. Besar / bentuk ganti-rugi melalui masyarakat
 - e.

8. Berapa lama proses banding penolakan

- : a. Satu bulan
- b. Dua bulan
 - c. Tiga bulan
 - d. Lebih dari tiga bulan
 - e. Lebih dari enam bulan
 - f. Satu tahun
 - g.

9. Bagaimana putusan banding / penolakan ganti-rugi

- : a. Besar / bentuk ganti-rugi tetap pada putusan semula
- b. Besar / bentuk ganti-rugi bertambah besar
 - c. Besar / bentuk ganti-rugi bertambah kecil
 - d.

10. Apakah Bapak / Ibu / Saudara puas dengan

- : a. Puas

keputusan banding tersebut

11. Kalau tidak puas apa alasannya

b. Tidak puas

- : a. Besar ganti-rugi yang diputuskan masih terlalu rendah
- b. Putusannya belum memperhatikan kehendak dari pemilik

IV. Pertanyaan tentang Musyawarah

1. Sebelum tanah milik Bapak / Ibu / Saudara dibebaskan, tentu diadakan musyawarah, siapa yang bermusyawarah ?

- : a. Panitia antar panitia
- b. Panitia dengan pemilik
- c. Camat dengan pemilik
- d. Kepala desa dengan pemilik
- e. Pemilik antar pemilik
- f.

2. Apa saja yang dimusyawarahkan

- : a. Besar ganti-rugi
- b. Bentuk ganti-rugi
- c. Besar / bentuk ganti-rugi
- d. Tempat pembayaran ganti-rugi
- e.

3. Apakah dalam bermusyawarah antara Bapak / Ibu / Saudara dengan panitia ada paksaan untuk menyetujui besar / kecilnya ganti-rugi yang ditawarkan

- : a. Ada
- b. Tidak ada

4. Kalau ada bagaimana bentuknya

- : a. Dibentak-bentak
- b. Ditakut-takuti
- c. Dibentak dan ditakuti

- d.
5. Apakah musyawarah Bapak / Ibu / Saudara : a. Banding kepada panitia
lakukan. b. Banding kepada gubernur

V. Pertanyaan berikut tentang Ganti-rugi

1. Apa saja bentuk ganti-rugi yang diberikan : a. Uang
atas tanah Bapak / Ibu / Saudara yang b. Tanah
dibebaskan c. Uang dan Tanah
d.
2. Kalau ganti-rugi berbentuk uang apakah : a. Harga pasaran tempat tanah
yang dipakai tolak ukur untuk menentukan (berdasarkan lokasi tanah, jenis
besarnya ganti-rugi tanah dan tanaman / bangunan
yang ada di atasnya)
b. Harga dasar yang ditentukan
oleh Bupati
c. Kemampuan dana Pemerintah
d. Kemampuan dana Instansi
Pemohon
e.
3. Kalau ganti-rugi berbentuk tanah : a. Dengan tanah yang luasnya sama
bagaimana perhitungannya b. Diganti dengan 2x luas tanah
dengan kelas yang sama
c. Diganti dengan 2x luas tanah
dengan kelas yang lebih rendah
d.

4. Apakah pembayaran ganti-rugi diberikan : a. Langsung
langsung kepada Bapak / Ibu / Saudara b. Tidak langsung
5. Kalau tidak langsung melalui siapa : a. Bupati
pembayaran tersebut b. Camat
c. Kepala desa
d. Panitia
e.
6. Apakah dalam pembayaran ganti-rugi : a. Ya
disaksikan oleh panitia b. Tidak
7. Kalau tidak disaksikan panitia, lalu siapa : a. Tidak ada saksi
yang menyaksikan b. Anggota dari pemohon
c. Keluarga dari pemilik
d.
8. Utuhkah jumlah ganti-rugi yang Bapak / : a. Ya
Ibu / Saudara terima b. Tidak
9. Kalau tidak apa alasannya : a. Ada potongan administrasi
b. Ada potongan honorarium
c. Ada potongan biaya transport
d.
10. Untuk siapa potongan honorarium tersebut : a. Camat
b. Panitia
c. Kepala desa / Lurah
d. Calo tanah
e.
11. Berapa besar potongan honorarium : a. 0.25 %

tersebut

b. 0.50 %

c. 1 %

d. 1,50 %

e. 2 %

f.

12. Dimana pelaksanaan ganti-rugi dibayarkan : a. Di kantor Kepala desa

b. Di kantor Camat

c. Di kantor Bupati

d. Di kantor Pertanahan Kabupaten

e.

13. Bagaimana proses / urutan pelaksanaan : a. Dengan asas musyawarah

ganti-rugi yang dibayarkan kepada Bapak mufakat

/ Ibu / Saudara

b. Tidak dengan asas musyawarah

mufakat

DAFTAR PERTANYAAN**SEBAGAI BAHAN WAWANCARA KEPADA PARA NARA SUMBER**

Pertanyaan dibawah ini sebagai bahan wawancara kepada:

- **Kepala Pertanahan Kabupaten Kulon Progo (Wakil Ketua Panitia merangkap anggota panitia)**
- **Kepala Kecamatan pada Wilayah studi (Anggota Panitia)**
- **Kepala Kelurahan/Desa pada Wilayah studi (Anggota Panitia)**
 1. Rencananya kapan proyek dilaksanakan.
 2. Untuk keperluan Proyek tersebut berapa luas tanah yang digunakan.
 3. Bagaimana status hak atas tanah masyarakat tersebut (berapa luasnya dan berapa orang yang dikenai pembebasan).
 4. Apakah telah ada kordinasi yang baik dengan masyarakat/apakah ada sosialisasi tentang pembebasan tanah langsung kepada masyarakat yang tanahnya dibebaskan.
 5. Bagaimana penetapan ganti-rugi.
 6. Adakah dasar-dasar penetapan ganti-rugi tersebut (jika ada bagaimana bentuknya)
 7. Bagaimana bentuk koordinasi antar panitia terhadap pemberian ganti-rugi.
 8. Apakah masyarakat Pemilik tanah telah menyetujui besarnya ganti-rugi.
 9. Apakah pemberian ganti-rugi dilaksanakan secara langsung atau tidak (jika langsung siapa yang membayarkan kepada masyarakat).
 10. Apa kendala dalam pemberian ganti-rugi dalam pembebasan tanah.

Pertanyaan dibawah ini sebagai bahan wawancara kepada:

- **Kepala BAPPEDA Kulon Progo (Koordinator Proyek)**

1. Rencananya kapan Proyek akan dilaksanakan.
2. Apa kegunaan Proyek tersebut bagi masyarakat.
3. Untuk keperluan Proyek tersebut berapa luas tanah yang digunakan.
4. Instansi apa yang melaksanakan pembebasan tanah.
5. Apakah telah ada koordinasi/sosialisasi yang baik dengan masyarakat/apakah ada sosialisasi tentang pembebasan tanah langsung kepada masyarakat yang tanahnya dibebaskan (jika ada siapa yang melaksanakannya).
6. Berapa jumlah penduduk/KK yang tanahnya dibebaskan.
7. Bagaimana bentuk sosialisasi terhadap Orang Terkena Dampak (OTD) dilakukan, dan apa saja yang disurvei.
8. Apa kendala dalam melaksanakan sosialisasi/survei.

Pertanyaan dibawah ini sebagai bahan wawancara kepada:

- **Pimpinan Proyek Pengelolaan Sumber Air Pengendalian Banjir Yogyakarta (sebagai Pengguna tanah yang dibebaskan)**

1. Rencananya kapan Proyek akan dilaksanakan.
2. Apa kegunaan Proyek tersebut bagi masyarakat.
3. Dana yang digunakan untuk pembebasan tanah dari mana.
4. Kenapa tanah harus dibebaskan (Bagaimana bentuk desainnya dan siapa yang mendesain).
5. Untuk pengadaan tanah untukkegiata Proyek ini instansi apa yang menyediakan tanah (bagaimana prosedurnya)
6. Apa kendal dalam pelaksanaan Proyek khususnya dalam pengadaan tanah.

Keterangan: Jumlah Pertanyaan dan jumlah Nara Sumber bisa bertambah seiring dengan perkembangan pembebasan tanah pada wilayah studi.



PEMERINTAH KABUPATEN KULON PROGO

SEKRETARIAT DAERAH

Jln. Perwakilan No. 1 Telp. (0274) 773010 Fax. 773148 Wates 55611

Nomor : 065.05 / 1599

Wates, 20 Juli 2001

Lamp. :

Hal : Penyampaian Jadwal dan Undangan
Sosialisasi Paket Drainase Serang.

Kepada
Yth.Sdr. Camat
di -

Menindaklanjuti kesepakatan hasil rapat pada tanggal 19 Juli 2001 yang membahas rencana persiapan Sosialisasi Paket Drainase Serang, maka bersama ini kami sampaikan jadwal waktu dan tempat pelaksanaan kegiatan Sosialisasi untuk dapat disampaikan dan diperintahkan kepada Pemerintah Desa masing-masing diwilayahnya guna persiapan dan pelaksanaannya.

Adapun jumlah peserta Sosialisasi adalah sebanyak pemilik lahan di kanan - kiri Drainase yang akan diadakan rehabilitasi saluran Drainase

Demikian untuk dapat diketahui dan dipergunakan sebagaimana mestinya.



H. CHOZIN, SH
NIP. 490 018 583

UNDANGAN disampaikan kepada Yth.

1. Yampri PSAPB Propinsi DIY.
2. Kepala BAPPEDA Kab. Kulon Progo ;
3. Tim Sosialisasi Paket Drainase Serang berlaku sbg Undangan.
4. Arsip.

PIRAN :

JADWAL SOSIALISASI PEMBEBASAN LAHAN UNTUK PENGEMBANGAN DRAINASE SERANG
KABUPATEN KULON PROGO
TAHUN 2001

Tanggal	Hari	Waktu	Nama Drainase	Lokasi/ Desa	Kecamatan	Tempat Sosialisasi (Balai Desa)
24 Juli 2001	Selasa	10.00 WIB	K.Deres, Lawang	Palihan, Jangkaran	Temon	Jangkaran
25 Juli 2001	Rabu	20.00 WIB	Glagah	Glagah	Temon	Glagah
26 Juli 2001	Kamis	10.00 WIB	Gadri/Temonwetan	Temonwetan	Temon	Temonwetan
27 Juli 2001	Jumat	13.00 WIB	Kalisari	Kaligintung	Temon	Kaligintung
28 Juli 2001	Sabtu	10.00 WIB	Jambon, Bogem	Sogan	Wates	Sogan
30 Juli 2001	Senin	10.00 WIB	Kalisari, Sidatan	Kalidengen, Kaligintung,	Temon	Kalidengen
31 Juli 2001	Selasa	10.00 WIB	Bogem, Ngulakan	Triharjo, Tawang Sari	Wates, Pengasih	Tawang Sari
1 Agustus 2001	Rabu	10.00 WIB	Kulwaru, Triharjo	Kulwaru,	Wates	Kulwaru
6 Agustus 2001	Senin	10.00 WIB	Ngulakan	Hargorejo	Kokap	Hargorejo
11 Agustus 2001	Sabtu	10.00 WIB	Kulwaru, Pajangan	Triharjo,	Wates	Triharjo
13 Agustus 2001	Senin	10. WIB	Beji, Kopatan	Karangsari, Wates	Pengasih, Wates	Wates

Catatan :

Drainase Ngestiharjo, Cangkring, dan
Glagah (Kebonrejo) Jadwal menyusul.



Wates, Juli 2001

A. n. Sekretaris Daerah Kab. Kulon Progo
Asisten Tata Praja

MOCH. CHOZIN, S.H.
Nip. 490 018 583

INFORMASI DASAR

**PENYUSUNAN RANCANGAN KAMPANYE KESADARAN MASYARAKAT
UNTUK PENGEMBANGAN DRAINASE SUB PROYEK SERANG
DI KABUPATEN KULON PROGO**



**Disusun oleh:
Bapeda, Pimpro Pengadaan Lahan dan Panitia 9
Kabupaten Kulon Progo**

SOUTH JAVA FLOOD CONTROL SECTOR PROJECT

I. LATAR BELAKANG

Proyek Sektorial Pengendalian Banjir Jawa Bagian Selatan (Lazimnya dikenal dengan SJFCSP) bertujuan untuk memperbaiki kualitas hidup masyarakat sasaran, antara lain di Sub Proyek Serang. Hal itu ditempuh melalui upaya pengelolaan sumberdaya alam dan lingkungan terutama untuk mengurangi bahaya banjir dan akibat yang ditimbulkannya.

Sub-proyek Serang merupakan salah satu Kandidat Proyek Sektorial Pengendalian Banjir Jawa Bagian Selatan. Berdasarkan Laporan SSR Pengembangan Drainase Sub-Proyek Serang yang telah dibahas oleh PWT Propinsi DIY dinyatakan bahwa Sub-proyek ini layak secara ekonomi dengan EIRR 13,9 %.

Keberhasilan proyek pengendalian banjir tersebut sangat dipengaruhi oleh partisipasi masyarakat atas dasar kesadaran mereka untuk mendukung kegiatan proyek sejak perencanaan, pelaksanaan sampai dengan operasi dan pemeliharaan. Dengan demikian, agar mereka berpartisipasi dalam kegiatan proyek, maka Pemerintah Kabupaten Kulon Progo perlu melakukan kampanye kesadaran masyarakat kepada masyarakat sasaran (*beneficiaries participation*). Lebih lanjut, agar pelaksanaan kampanye kesadaran masyarakat tersebut efektif mencapai sasaran perlu disusun rancangannya.

II. RUANG LINGKUP

Memantapkan pemahaman program pengembangan drainase di Sub-proyek Serang oleh masyarakat sasaran hasil identifikasi, berkenaan dengan hak dan kewajiban mereka, melalui penyampaian informasi program, khususnya mengenai kegiatan, manfaat, dampak proyek dan cara-cara penanganannya, dan juga mengenai prosedur ganti rugi bagi aset-aset milik mereka yang hilang baik fisik maupun non-fisik.


III. HASIL YANG DIHARAPKAN

Masyarakat sasaran hasil identifikasi mengetahui dan memahami program pengembangan drainase di Sub-proyek Serang, berkenaan dengan hak dan kewajiban mereka, khususnya mengenai kegiatan, manfaat, dampak proyek dan cara-cara penanganannya, dan juga mengenai prosedur ganti rugi bagi aset-aset milik mereka yang hilang baik fisik maupun non-fisik.

IV. MATERI KAMPANYE

1. Profil Daerah Genangan

Kecamatan rawan banjir akibat kurang baiknya drainase Sub Proyek Serang di Kabupaten Kulon Progo meliputi Kokap, Panjatan, Pengasih, Temon, dan Wates. Luas wilayah kecamatan rawan banjir adalah 4.954 ha. Penggunaan lahan meliputi 2.363 ha sawah, 343 ha tegalan, 2.149 ha areal pemukiman dan lainnya 100 ha. Luas daerah banjir mencapai 800 ha terdiri dari sawah 665 ha dan areal permukiman 135 ha. Lokasi pengembangan drainase 1.697 hektar yang meliputi 20 desa. Kecamatan Kokap 1 desa, Kecamatan Pengasih 1 desa, Kecamatan Temon 11 desa, dan Kecamatan Wates 7 desa. Kerugian akibat banjir rata-rata per tahun mencapai Rp 472,455 juta. Kerugian tersebut berupa rusaknya tanaman, rumah, hewan, infrastruktur, terganggunya kegiatan penduduk dan resiko lainnya. EIRR Proyek Pengembangan Drainase diperkirakan mencapai 13,9%.



Penyebab Banjir

Permasalahan genangan di Sub Proyek Serang salah satunya diakibatkan oleh kurang sempurnanya saluran drainase yang dibangun pada Proyek Sektor Irigasi Terpadu (IISP) pada periode tahun 1992 sampai dengan tahun 1996.

Pada kenyataannya, setelah pekerjaan Sungai Serang dilaksanakan pembangunannya, genangan masih sering terjadi di Sub Proyek Serang yang lebih disebabkan oleh tidak terdistribusikannya hujan lokal di daerah datar ke daerah yang lebih rendah.

Banjir disebabkan dampak kumulatif dari curah hujan lokal dan melimpahnya air dari saluran drainase di DPS Serang. Mengingat pembangunan drainase pada periode tahun 1992 – 1996 pada IISP dan pada pekerjaan sungai hanya sedikit, maka daerah-daerah rendah masih sering terjadi banjir.

3. Kerugian-Kerugian Banjir Dan Genangan

- Menghambat peningkatan produksi pertanian
- Menghambat peluang bagi peningkatan pendapatan masyarakat dan kesempatan kerja
- Meningkatkan wabah penyakit menular
- Menghambat investasi petani dalam perbaikan cara-cara pengelolaan lahan, penggunaan benih dan input lainnya
- Mengganggu siklus pertanaman yang cenderung menimbulkan serangan hama dan penyakit tanaman

4. Manfaat Pengembangan Drainase

- Mencegah banjir reguler yang melanda daerah pemukiman dan lahan pertanian, utamanya areal persawahan
- Memperlancar transportasi
- Memperbaiki sanitasi lingkungan pemukiman
- Meningkatkan kesehatan masyarakat
- Meningkatkan produktivitas tanaman padi khususnya di daerah rawan banjir
- Meningkatkan intensitas pertanaman (cropping intensity)
- Meningkatkan produksi, pendapatan, dan kesempatan kerja masyarakat khususnya para petani
- Mendorong pengembangan agrobisnis, tidak hanya peningkatan produksi tetapi juga pengembangan industri pertanian, peternakan, dan pemasaran hasil.

5. Keadaan Saluran Dan Rencana Kegiatan Per Drain

1. DRAIN TURI

- Berlokasi di Desa Palihan, Kebonrejo, Janten, dan Hargomulyo, Kecamatan Temon, Kabupaten Kulon Progo
- Panjang saluran: 3,47 km
- Lebar rata-rata rencana saluran: 9,94 m
- Lebar rata-rata saluran yang sudah ada: 9,69 m
- Pembebasan lahan sudah dilaksanakan
- Jenis pekerjaan meliputi penguatan tebing dan pintu air

2. DRAIN GLAGAH

- Berlokasi di Desa Glagah, Kecamatan Temon, Kabupaten Kulon Progo
- Panjang saluran: 3,66 km
- Lebar rata-rata rencana saluran: 9,61 m
- Lebar rata-rata saluran yang sudah ada: 5,77 m

3. DRAIN TEMON

- Berlokasi di desa Temon Wetan, Kecamatan Temon, Kabupaten Kulon Progo
- Air dari Drain Temon bermuara ke Drain Kalisari
- Panjang saluran: 2,58 km
- Rata-rata rencana lebar saluran: 8,59 m
- Lebar rata-rata saluran yang sudah ada: 3,92 m
- Pembebasan lahan: 1,21 ha
- Lahan yang terkena pembebasan berupa sawah

4. DRAIN KALISARI

- Berlokasi di Desa Kalidengen, Kaligintung, dan Temon Wetan
- Panjang saluran: 2,76 km
- Lebar rata-rata rencana saluran: 11,55 m
- Lebar rata-rata saluran yang sudah ada: 6,98 m
- Luas pembebasan lahan: 0,39 ha
- Lahan yang terkena pada umumnya berupa sawah
- Aliran air dari Drain Kalisari bermuara ke Drain Sidatan

5. DRAIN SIDATAN

- Berlokasi di Desa Demen dan Kaligintung, Kecamatan Temon, Kabupaten Kulon Progo
- Panjang saluran: 3,28 km
- Lebar rata-rata rencana saluran: 11,28 m
- Lebar rata-rata saluran yang sudah ada: 8,51 m
- Pembebasan lahan sudah dilaksanakan
- Aliran air bermuara ke Sungai Serang

6. DRAIN BOGEM

- Berlokasi di Desa Triharjo, Tawang Sari, dan Kulwaru
- Panjang saluran: 2,87 km
- Lebar rata-rata rencana saluran: 11,49 m
- Lebar rata-rata saluran yang sudah ada: 7,77 m
- Sebagian lahan sudah dibebaskan sepanjang 2,80 km seluas 1,04 ha
- Luas pembebasan lahan: 0,03 ha

7. DRAIN KULWARU

- Berlokasi di Desa Kulwaru, Triharjo, dan Sogan, Kecamatan Wates, Kabupaten Kulon Progo
- Lebar desain saluran bervariasi pada tiap cross section, semakin ke hilir semakin lebar
- Panjang saluran: 6,6 km
- Lebar rata-rata rencana saluran: 10,74 m
- Lebar rata-rata saluran yang sudah ada: 3,94 m
- Pembebasan lahan: 3,74 ha
- Pekerjaan meliputi pelebaran saluran, penggalian tanah, pintu air/klep dan gorong-gorong
- Penggunaan lahan di kiri dan kanan saluran drainase sebagian besar berupa sawah

8. DRAIN NGESTIHARJO

- Berlokasi di Desa Ngestiharjo
- Panjang saluran: 2,33 km
- Lebar rata-rata rencana saluran: 7,76 m
- Lebar rata-rata saluran yang sudah ada: 2,99 m
- Luas pembebasan lahan: 1,11 ha

9. DRAIN CANGKRING

- Berlokasi di Desa Bendungan dan Giripeni
- Panjang saluran: 1,50 km
- Lebar rata-rata rencana saluran: 9,06 m
- Lebar rata-rata saluran yang sudah ada: 1,117 m
- Luas pembebasan lahan: 1,18 ha
- Aliran air dari Drain Cangkring bermuara langsung ke Sungai Serang

10. DRAIN BEJI

- Berlokasi di Desa Wates
- Panjang saluran: 0,87 km
- Lebar rata-rata rencana saluran: 9,84 m
- Lebar rata-rata saluran yang sudah ada: 5,72 m
- Pembebasan lahan sudah dilaksanakan

DRAIN KOPATAN

- Berlokasi di Desa Wates
- Panjang saluran: 0,97 km
- Lebar rata-rata rencana saluran: 9,13 m
- Lebar rata-rata saluran yang sudah ada: 8,23 m
- Tidak diperlukan pembebasan lahan

12. DRAIN NGULAKAN

- Berlokasi di Desa Palihan, Tawang Sari, dan Desa Hargorejo, Kecamatan Kokap, Kabupaten Kulon Progo
- Panjang saluran: 0,99 km
- Lebar rata-rata rencana saluran: 7,55 m
- Lebar rata-rata saluran yang telah ada: 2,53 m
- Pembebasan lahan: 0,5 ha

13. DRAIN LAWANG

- Berlokasi di Desa Jangkar, Kecamatan Temon, Kabupaten Kulon Progo
- Air di Drain Lawang bermuara ke Sungai Bogowonto, dan banjir di drainase ini disebabkan oleh limpahan banjir Sungai Bogowonto terutama pada saat muara Sungai Bogowonto tertutup pasir
- Diperlukan pelebaran dan pengerukan saluran serta pemasangan klep/pintu air
- Rata-rata rencana lebar saluran: 7,55 m
- Lebar rata-rata saluran yang sudah ada: 3,48 m
- Panjang saluran: 0,99 km
- Pembebasan lahan: 0,40 ha

14. DRAIN DALEMAN

- Berlokasi di Desa Palihan, Kecamatan Temon, Kabupaten Kulon Progo
- Masyarakat menginformasikan bahwa drain yang perlu diperbaiki adalah Drainase Kalideres
- Untuk perbaikan Drainase Kalideres diperlukan pelebaran saluran dan perbaikan jembatan
- Ada pembebasan lahan pekarangan (kiri saluran) dan kios (kira-kira 10 buah) milik desa yang disewakan kepada masyarakat serta kebun (kanan saluran)
- Panjang saluran: 0,65 km
- Lebar rata-rata rencana saluran: 6,95 m
- Lebar rata-rata saluran yang sudah ada: 1,91 m
- Luas pembebasan lahan: 0,33 ha

15. DRAIN PONCOL

- Berlokasi di Desa Palihan dan Sindutan, Kecamatan Temon, Kabupaten Kulon Progo
- Penyebab banjir berasal dari luapan Sungai Bogowonto akibat tersumbatnya muara sungai oleh pasir
- Rencana pekerjaan meliputi rehabilitasi gorong-gorong yang melintang di jalan nasional dengan diameter yang lebih besar dan pemasangan klep/pintu air pada gorong-gorong
- Panjang saluran: 0,60 km
- Lebar rata-rata rencana saluran: 5,67 m
- Lebar rata-rata saluran yang sudah ada: 1,48 m
- Pembebasan lahan: 0,25 ha

16. DRAIN SINDUTAN

- Berlokasi di Desa Palihan dan Sindutan, Kecamatan Temon, Kabupaten Kulon Progo
- Genangan di daerah ini terjadi disebabkan oleh melimpahnya banjir Sungai Bogowonto karena tertutupnya muara sungai oleh pasir
- Jenis pekerjaan meliputi pembuatan gorong-gorong
- Panjang saluran: 0,5 km
- Lebar rata-rata rencana saluran: 6,75 m
- Lebar rata-rata saluran yang telah ada: 3,23 m
- Pembebasan lahan: 0,18 ha

17. DRAIN JAMBON

- Berlokasi di Desa Sogan dan Tawang Sari
- Panjang saluran: 2,42 km
- Lebar rata-rata rencana saluran: 7,36 m
- Lebar rata-rata saluran yang sudah ada: 1,86 m
- Luas pembebasan lahan: 1,18 ha

18. DRAIN PAJANGAN

- Berlokasi di Desa Triharjo
- Panjang saluran: 2,42 km
- Lebar rata-rata rencana saluran: 8,56 m
- Lebar rata-rata saluran yang sudah ada: 1,86 m
- Luas pembebasan lahan: 1,62 ha

V. PENGADAAN LAHAN

Mengacu kepada PP No. 55 Tahun 1993, pembebasan lahan yang luasnya lebih dari 1 ha dilaksanakan oleh Panitia 9 yang terdiri antara lain dari Bupati sebagai Ketua, BPN, Dinas PUK, Dinas Pertanian, Camat, dan Kepala Desa sasaran yang tahapannya dimulai dari penetapan ijin lokasi, pengukuran, musyawarah penetapan harga dan pembayaran ganti rugi. Untuk memperlancar pelaksanaan pengadaan lahan pengembangan drainase Sub Proyek Serang, Bupati Kabupaten Kulon Progo dengan SK No. _____ menunjuk staf dari Bagian Pemerintahan Desa, Bapak Roehedy Goconoeng sebagai Pimpro Pengadaan Lahan. Dana pengadaan lahan seluruhnya diperoleh dari APBD Kabupaten Kulon Progo. Mengingat dana pengadaan lahan yang terbatas, luas pengadaan lahan disesuaikan dengan kebutuhan program SJFCSP. Sebagaimana dituangkan dalam Detailed Design Pengembangan Drainase Sub Proyek Serang dan pengecekan lapangan.

VI. PERAN SERTA MASYARAKAT

- Masyarakat diharapkan berperanserta dalam memberikan informasi yang berkaitan dengan pengembangan drainase pada masing-masing wilayahnya.
- Masyarakat diharapkan berperanserta dalam pengukuran, musyawarah harga dan pembayaran ganti rugi.
- Masyarakat diharapkan berperanserta dalam mengawasi pelaksanaan proyek.

Tabel 2. Tugas Instansi/dinas Terkait dalam Pelaksanaan Kampanye Kesadaran Masyarakat

Hirarki	Instansi	Tugas
Kabupaten	Bappeda Kabupaten Kulon Progo	Mengkoordinir pelaksanaan kampanye kesadaran masyarakat pekerjaan proyek.
	PMU/PSAPB DIY	Menjelaskan pekerjaan konstruksi fisik Pengembangan Drainase di Sub-proyek Serang kepada instansi terkait dan masyarakat sasaran.
	Cabang Dinas PU Pengairan	<input type="checkbox"/> Mengidentifikasi lokasi dan masyarakat sasaran kampanye (<i>beneficiaries participation</i>). <input type="checkbox"/> Menjelaskan profil daerah rawan banjir, penyebab-penyebab banjir di wilayah tersebut, dan upaya-upaya penanganan yang telah dilakukan oleh Cabang Dinas PU Pengairan
	Bagian Pemerintahan Desa	Menjelaskan rencana pengadaan lahan untuk program pengembangan drainase di Sub-proyek Serang. Dalam kegiatan ini instansi ini yang ditunjuk oleh Bupati Kabupaten Kulon Progo sebagai Pimpro Pengadaan Lahan.
	Bag. Lingkungan Hidup Bappeda	Menjelaskan dampak yang mungkin terjadi dan penanganan dampak sehubungan dengan pelaksanaan pekerjaan konstruksi
	BIPP/Dinas Pertanian	Memberikan pembekalan materi dan masukan kepada PPL tentang Manfaat pengembangan drainase di Sub-proyek Serang.
	BPN	Menyampaikan informasi perihal proses pembebasan tanah dan ganti rugi atas aset yang berada di atasnya
Kecamatan	PBB	Menyampaikan informasi perihal penghitungan harga ganti rugi berdasarkan ketentuan yang ada serta pajak baru atas tanah yang terkena pembebasan
	Camat	<input type="checkbox"/> Mengkoordinir pelaksanaan kampanye di tingkat kecamatan. <input type="checkbox"/> Memotivasi masyarakat agar berperan serta dalam program pengendalian banjir
	PPL Pertanian	Menjelaskan kerugian bidang pertanian akibat banjir dan manfaat yang mungkin diperoleh dengan adanya penanganan banjir kepada para petani.
Desa	Kaur Ekbang	Menyampaikan besarnya kerugian yang diakibatkan oleh banjir
	Kepala Desa dan Kepala Dusun.	<input type="checkbox"/> Membantu Cabang Dinas Pengairan mengidentifikasi lokasi dan masyarakat sasaran (<i>beneficiaries participation</i>). <input type="checkbox"/> Menentukan dan mengundang masyarakat/tokoh masyarakat dalam kegiatan sosialisasi
	Tokoh Masyarakat/Ulama	<input type="checkbox"/> Menterjemahkan manfaat proyek pengendalian banjir kedalam bahasa yang dapat dipahami oleh masyarakat secara luas. <input type="checkbox"/> Mewakili masyarakat dalam menyampaikan aspirasi masyarakat kepada proyek dan pemerintah daerah. <input type="checkbox"/> Memotivasi masyarakat agar berperan serta dalam program pengendalian banjir

Kalisari

I. Identitas Responden

No. Res.	Nama Kepala Keluarga	Alamat Responden			
		Dusun	Desa	Kecamatan	Kabupaten
0	1	3	4	5	6
1	Kasan Sumarto	Kaliawen	Temon Wetan	Temon	Kulon Progo
2	Budi Sukarto	Jogahan	Temon Wetan	Temon	Kulon Progo
3	Mujiman bin Wongso Dikrom	Jatikontal	Temon Wetan	Temon	Kulon Progo
4	Sugiyanto	Kaligintung Kidul	Kaligintung	Temon	Kulon Progo
5	Sudiman	Kaligintung Lor	Kaligintung	Temon	Kulon Progo
6	Suwarsinah	Kaligintung Lor	Kaligintung	Temon	Kulon Progo
7	Gatot Suparto	Kaligintung Lor	Kaligintung	Temon	Kulon Progo
8	Harti Suwarjo	Kaligintung	Kaligintung	Temon	Kulon Progo
9	Sumijem	V	Kaligintung	Temon	Kulon Progo
10	Joyo Suparto	IV	Kaligintung	Temon	Kulon Progo
11	Puji Sumarto	Balong	Kaligintung	Temon	Kulon Progo
12	Partowiyono	Kaligintung Kidul	Kaligintung	Temon	Kulon Progo
13	Surat Suro Sudarmo	Kaligintung Kidul	Kaligintung	Temon	Kulon Progo
14	Hadi Suprpto	Kaligintung Lor	Kaligintung	Temon	Kulon Progo
15	Purwodiono	Balong	Kaligintung	Temon	Kulon Progo
16	Asmo Prawito	I	Kaligintung	Temon	Kulon Progo
17	Resodiono	Balong	Kaligintung	Temon	Kulon Progo
18	Bahrn	Balong	Kaligintung	Temon	Kulon Progo
19	Bambang Heruntoro	Kaligintung Kidul	Kaligintung	Temon	Kulon Progo
20	Trisno Winarto	Kaligintung Kidul	Kaligintung	Temon	Kulon Progo
21	Saparidi	Kaligintung Lor	Kaligintung	Temon	Kulon Progo
22	Budi Harjo	Kaligintung Kidul	Kaligintung	Temon	Kulon Progo
23	Sumarilah	Kaligintung Kidul	Kaligintung	Temon	Kulon Progo
24	Darmo Sucipto	IV	Kaligintung	Temon	Kulon Progo
25	Trisno Sudarmo	Kaligintung	Kaligintung	Temon	Kulon Progo
26	Muh. Jaiz	Siwates	Kaligintung	Temon	Kulon Progo
27	Suhari	Girigondo	Kaligintung	Temon	Kulon Progo
28	Muslikah	Sidatan	Kalidengen	Temon	Kulon Progo
29	Sontoirono	Sidatan	Kalidengen	Temon	Kulon Progo
29					

Bogem

I. Identitas Responden

No. Res.	Nama Kepala Keluarga	Alamat Responden			
		Dusun	Desa	Kecamatan	Kabupaten
0	1	3	4	5	6
1	Suratinah	Sidatan	Kalidengen	Temon	Kulon Progo
2	Teguh Prawiro Atmojo	Kalidengen II	Kalidengen	Temon	Kulon Progo
3	Kamidi	Kalidengen II	Kalidengen	Temon	Kulon Progo
4	Patmodikromo	Kalidengen II	Kalidengen	Temon	Kulon Progo
5	Seto Wardoyo	Kalidengen II	Kalidengen	Temon	Kulon Progo
6	Wongso Pawiro	Sidatan	Kalidengen	Temon	Kulon Progo
7	Karyo Sentono	Sidatan	Kalidengen	Temon	Kulon Progo
8	Harjo Suwito	Sidatan	Kalidengen	Temon	Kulon Progo
9	Amat Dimejo	Sidatan	Kalidengen	Temon	Kulon Progo
9					

Ngulakan

I. Identitas Responden

No. Res.	Nama Kepala Keluarga	Alamat Responden			
		Dusun	Desa	Kecamatan	Kabupaten
0	1	3	4	5	6
1	Dullah Kemat	Sidatan	Hargorejo	Temon	Kulon Progo
2	Kasan Wiyadi	Sidatan	Hargorejo	Temon	Kulon Progo
3	Tri Mularsih	Kalidengen II	Hargorejo	Temon	Kulon Progo
4	Surtinah	Sogan II	Hargorejo	Temon	Kulon Progo
5	Sutilah	Kawirjan	Hargorejo	Temon	Kulon Progo
6	Marto Sentono	Kawirjan	Hargorejo	Wates	Kulon Progo
7	Sumini	II	Tawang Sari	Luar	Kulon Progo
8	Kemidi	Sindon	Hargorejo	Kokap	Kulon Progo
9	Murtinern	Ngulakan	Hargorejo	Kokap	Kulon Progo
9					

Jambon

I. Identitas Responden

No. Res.	Nama Kepala Keluarga	Alamat Responden			
		Dusun	Desa	Kecamatan	Kabupaten
0	1	3	4	5	6
1	Kasan Parto	Sogan I	Sogan	Wates	Kulon Progo
2	Ngadimun	Jetis	Sogan	Wates	Kulon Progo
3	Mujiono	Sogan I	Sogan	Wates	Kulon Progo
4	Budi Suwito	Sogan I	Sogan	Wates	Kulon Progo
5	Siswo Sumarto	Sogan II	Sogan	Temon	Kulon Progo
6	Atmo Suwarno	Kopok Kidul	Kaligintung	Temon	Kulon Progo
7	Suko Pawiro	Trimulyo	Sogan	Wates	Kulon Progo
8	Atmo Sanun	Jetis	Sogan	Wates	Kulon Progo
9	Reso Manawi	Kawirjan	Sogan	Wates	Kulon Progo
10	Tuyem	Sogan II	Sogan	Wates	Kulon Progo
11	Pawirorejo	Kopok Kulon	Kaligintung	Pengasih	Kulon Progo
12	Surdinern	Jetis	Sogan	Wates	Kulon Progo
13	Martosentono	Kawirjan	Sogan	Wates	Kulon Progo
14	Sukarti	Kawirjan	Wates	Wates	Kulon Progo
19					

Glagah

I. Identitas Responden

No. Res.	Nama Kepala Keluarga	Alamat Responden			
		Dusun	Desa	Kecamatan	Kabupaten
0	1	3	4	5	6
1	Karsodikromo	Logede	Glagah	Temon	Kulon Progo
2	Harjo Ikromo	Glagah	Glagah	Temon	Kulon Progo
3	Purwanto	Glagah	Glagah	Temon	Kulon Progo
4	Marsudi	Glagah	Glagah	Temon	Kulon Progo
5	Budiarto	Sangkertan	Glagah	Temon	Kulon Progo
6	Tarno Wiyono	Glagah	Glagah	Temon	Kulon Progo
7	Sumini	Kopok Kulon	Kaligintung	Pengasih	Kulon Progo
8	Wakijo	Kali Wangun	Temon Wetan	Temon	Kulon Progo
8					

Temon Gandri

I. Identitas Responden

No. Res.	Nama Kepala Keluarga	Alamat Responden			
		Dusun	Desa	Kecamatan	Kabupaten
0	1	3	4	5	6
1	Siti Aliyah	Temon	Temon Wetan	Temon	Kulon Progo
2	Priyo Utomo	Jogahan	Temon Wetan	Temon	Kulon Progo
3	Heri Siswanto	Gandri	Temon Wetan	Temon	Kulon Progo
4	Sukandar	Kaliawen	Temon Wetan	Temon	Kulon Progo
5	Suro Sentono	Jatikontal	Temon Wetan	Temon	Kulon Progo
6	Karso Wiyono	Jogahan	Temon Wetan	Temon	Kulon Progo
7	Joyo Sukarto	Dusun I	Kaligintung	Temon	Kulon Progo
8	Karnto Harjono	Jogahan	Temon Wetan	Temon	Kulon Progo
9	Rono Dimejo Ny	Kaliwangan	Temon Wetan	Temon	Kulon Progo
10	Sastrodiharjo Ny	Kaliawen	Temon Wetan	Temon	Kulon Progo
11	Pranto Utomo	Kaligondang	Temon Wetan	Temon	Kulon Progo
12	Harjo Suyono	Tangkisan II	Hargomulyo	Temon	Kulon Progo
13	Sudiyono	Gandri	Temon Wetan	Temon	Kulon Progo
14	Sukarjo	Temon	Temon Wetan	Temon	Kulon Progo
15	Hadi Pratomo	Gandri	Temon Wetan	Temon	Kulon Progo
16	Bandi Miharjo	Kaliawen	Temon Wetan	Temon	Kulon Progo
17	Setro Taruno	Kaligondang	Temon Kulon	Temon	Kulon Progo
18	Amat Khamari	Banjaran	Hargomulyo	Temon	Kulon Progo
19	Muh. Zainuddin	Banjaran	Hargomulyo	Temon	Kulon Progo
20	Hadi Mulyo	Jogahan	Temon Wetan	Temon	Kulon Progo
21	Kasan Suwito	Kaligondang	Temon Wetan	Temon	Kulon Progo
22	Kartowiyono	Jogahan	Temon Wetan	Temon	Kulon Progo
23	Minthuk	Jatikontal	Temon Wetan	Temon	Kulon Progo
24	Tuginem	Banjaran	Hargomulyo	Temon	Kulon Progo
25	Pawiro Taruno	Kaligintung Kid	Kaligintung	Temon	Kulon Progo
26	Amrin	Kaligintung	Kaligintung	Temon	Kulon Progo
27	Kasmijatoen	Jogahan	Temon Wetan	Temon	Kulon Progo
28	Amyah	Kaligintung	Kaligintung	Temon	Kulon Progo
28					

Glagah

No. Res.	Jenis Kelamin		Umur Responden				
	Laki-laki	Perempuan	15 s/d 20 th	20 s/d 30	30 s/d 40 th	40 s/d 50 th	> 50 th
0	7		8				
1	1						1
2	1						1
3	1						1
4	1				1		
5	1				1		
6	1						1
7		1					1
8	1			1			
8	7	1		1	2		5
%	7.22	1.03		1.03	2.06		5.15

Temon Gandri

No. Res.	Jenis Kelamin		Umur Responden				
	Laki-laki	Perempuan	15 s/d 20 th	20 s/d 30	30 s/d 40 th	40 s/d 50 th	> 50 th
0	7		8				
1		1					1
2	1						1
3	1						1
4	1					1	
5	1						1
6	1						1
7	1						1
8	1						1
9		1					1
10		1					1
11	1						1
12	1						1
13	1				1		
14	1						1
15	1						1
16	1						1
17	1						1
18	1						1
19	1					1	
20	1						1
21	1						1
22	1						1
23		1					1
24		1					1
25	1						1
26	1						1
27		1					1
28	1						1
28	22	6			1	2	25
%	22.68	6.19			1.03	2.06	25.77

Kalisari

No. Res.	Jenis Kelamin		Umur Responden				
	Laki-laki	Perempuan	15 s/d 20 th	20 s/d 30	30 s/d 40 th	40 s/d 50 th	> 50 th
0	7		8				
1	1						1
2	1						1
3	1						1
4	1					1	
5	1						1
6		1					1
7	1					1	
8		1					1
9		1					1
10	1						1
11	1						1
12	1						1
13	1						1
14	1						1
15	1						1
16	1						1
17	1						1
18	1						1
19	1					1	
20	1						1
21	1						1
22	1						1
23		1			1		
24	1						1
25	1						1
26	1					1	
27	1				1		
28		1					1
29	1					1	
29	24	5			2	5	22
%	24.74	5.15			2.06	5.15	22.68

Bogem

No. Res.	Jenis Kelamin		Umur Responden				
	Laki-laki	Perempuan	15 s/d 20 th	20 s/d 30	30 s/d 40 th	40 s/d 50 th	> 50 th
0	7		8				
1		1					1
2	1						1
3	1						1
4	1						1
5	1						1
6	1						1
7	1						1
8	1						1
9	1						1
9	8	1					9
%	8.25	1.03					9.28

Ngulakan

No. Res.	Jenis Kelamin		Umur Responden				
	Laki-laki	Perempuan	15 s/d 20 th	20 s/d 30	30 s/d 40 th	40 s/d 50 th	> 50 th
0	7		8				
1	1						1
2	1						1
3		1				1	
4		1					1
5		1					1
6	1						1
7		1				1	
8	1					1	
9		1					1
9	4	5				3	6
%	4.12	5.15				3.09	6.19

Jambon

No. Res.	Jenis Kelamin		Umur Responden				
	Laki-laki	Perempuan	15 s/d 20 th	20 s/d 30	30 s/d 40 th	40 s/d 50 th	> 50 th
0	7		8				
1	1						1
2	1				1		
3	1					1	
4	1						1
5	1						1
6	1						1
7	1					1	
8	1						1
9	1						1
10		1					1
11	1						1
12	1				1		
13	1						1
14		1					1
19	12	2			2	2	10
%	12.37	2.06			2.06	2.06	10.31

Glagah

No. Res.	Pendidikan					
	Tidak Sekolah	Tamat SD	Tamat SLTP	Tamat SLTA	PT s/d 3 Tahun	PT > 3 Tahun
0	10					
1	1					
2		1				
3			1			
4				1		
5				1		
6		1				
7				1		
8		1				
8	1	3	1	3		
%	1.03	3.09	1.03	3.09		

Temon Gandri

No. Res.	Pendidikan					
	Tidak Sekolah	Tamat SD	Tamat SLTP	Tamat SLTA	PT s/d 3 Tahun	PT > 3 Tahun
0	10					
1			1			
2		1				
3			1			
4		1				
5		1				
6		1				
7		1				
8		1				
9	1					
10		1				
11	1					
12		1				
13		1				
14		1				
15		1				
16		1				
17	1					
18		1				
19	1					
20	1					
21		1				
22		1				
23		1				
24	1					
25		1				
26				1		
27					1	
28		1				
28	6	18	2	1	1	
%	6.19	18.56	2.06	1.03	1.03	

Kalisari

No. Res.	Pendidikan					
	Tidak Sekolah	Tamat SD	Tamat SLTP	Tamat SLTA	PT s/d 3 Tahun	PT > 3 Tahun
0	10					
1	1					
2		1				
3	1					
4		1				
5		1				
6						1
7				1		
8			1			
9	1					
10		1				
11		1				
12		1				
13		1				
14		1				
15		1				
16		1				
17	1					
18				1		
19						1
20		1				
21					1	
22		1				
23		1				
24		1				
25		1				
26				1		
27		1				
28		1				
29		1				
29	4	18	1	3	1	2
%	4.12	18.56	1.03	3.09	1.03	2.06

Bogem

No.	Pendidikan					
Res.	Tidak Sekolah	Tamat SD	Tamat SLTP	Tamat SLTA	PT s/d 3 Tahun	PT > 3 Tahun
0	10					
1			1			
2			1			
3			1			
4		1				
5		1				
6		1				
7		1				
8		1				
9			1			
9		5	4			
%		5.15	4.12			

Ngulakan

No.	Pendidikan					
Res.	Tidak Sekolah	Tamat SD	Tamat SLTP	Tamat SLTA	PT s/d 3 Tahun	PT > 3 Tahun
0	10					
1	1					
2		1				
3				1		
4		1				
5						1
6		1				
7			1			
8		1				
9	1					
9	2	4	1	1		1
%	2.06	4.12	1.03	1.03		1.03

Jambon

No.	Pendidikan					
Res.	Tidak Sekolah	Tamat SD	Tamat SLTP	Tamat SLTA	PT s/d 3 Tahun	PT > 3 Tahun
0	10					
1		1				
2				1		
3				1		
4		1				
5				1		
6		1				
7		1				
8	1					
9	1					
10	1					
11	1					
12	1					
13	1					
14					1	
19	6	4		3	1	
%	6.19	4.12		3.09	1.03	

Glagah

No. Res.	Pekerjaan					
	Petani/Peternak	Buruh	Pedagang	Pengusaha	PNS/TNI/POLRI	Tidak Bekerja
0	9					
1	1					
2	1					
3					1	
4	1					
5	1					
6	1					
7	1					
8	1					
8	7				1	
%	7.22				1.03	

Temon Gandri

No. Res.	Pekerjaan					
	Petani/Peternak	Buruh	Pedagang	Pengusaha	PNS/TNI/POLRI	Tidak Bekerja
0	9					
1	1					
2	1					
3	1					
4		1				
5	1					
6	1					
7	1					
8	1					
9	1					
10	1					
11	1					
12	1					
13	1					
14	1					
15	1					
16	1					
17	1					
18	1					
19	1					
20	1					
21	1					
22	1					
23						1
24	1					
25	1					
26	1					
27					1	
28	1					
28	25	1			1	1
%	25.77	1.03			1.03	1.03

Kalisari

No. Res.	Pekerjaan					
	Petani/Peternak	Buruh	Pedagang	Pengusaha	PNS/TNI/POLRI	Tidak Bekerja
0	9					
1	1					
2	1					
3						1
4	1					
5	1					
6					1	
7	1					
8					1	
9	1					
10	1					
11	1					
12	1					
13					1	
14	1					
15	1					
16	1					
17	1					
18					1	
19					1	
20	1					
21					1	
22					1	
23	1					
24	1					
25					1	
26					1	
27	1					
28	1					
29	1					
29	19				9	1
%	19.59				9.28	1.03

Bogem

No. Res.	Pekerjaan					
	Petani/Peternak	Buruh	Pedagang	Pengusaha	PNS/TNI/POLRI	Tidak Bekerja
0	9					
1					1	
2					1	
3					1	
4	1					
5	1					
6	1					
7	1					
8	1					
9	1					
9	6				3	
%	6.19				3.09	

Ngulakan

No. Res.	Pekerjaan					
	Petani/Peternak	Buruh	Pedagang	Pengusaha	PNS/TNI/POLRI	Tidak Bekerja
0	9					
1	1					
2	1					
3					1	
4						1
5					1	
6	1					
7	1					
8		1				
9						1
9	4	1			2	2
%	4.12	1.03			2.06	2.06

Jambon

No. Res.	Pekerjaan					
	Petani/Peternak	Buruh	Pedagang	Pengusaha	PNS/TNI/POLRI	Tidak Bekerja
0	9					
1	1					
2	1					
3	1					
4	1					
5					1	
6	1					
7	1					
8	1					
9	1					
10	1					
11	1					
12	1					
13	1					
14					1	
19	12				2	
%	12.37				2.06	

Glagah

No.	Luas Tanah yang Dibebaskan				
	Res. < 0.1 ha	0.1 s/d 0.25 ha	0.25 s/d 0.50 ha	0.50 s/d 1 ha	> 1 ha
0	1				
1	1				
2	1				
3	1				
4	1				
5	1				
6	1				
7	1				
8	1				
8	8				
%	8.25				

Temon Gandri

No.	Luas Tanah yang Dibebaskan				
	Res. < 0.1 ha	0.1 s/d 0.25 ha	0.25 s/d 0.50 ha	0.50 s/d 1 ha	> 1 ha
0	1				
1	1				
2	1				
3		1			
4		1			
5	1				
6	1				
7	1				
8	1				
9	1				
10	1				
11	1				
12	1				
13	1				
14	1				
15		1			
16	1				
17	1				
18	1				
19	1				
20	1				
21	1				
22	1				
23	1				
24	1				
25	1				
26	1				
27	1				
28	1				
28	25	3			
%	25.773	3.09			

Kalisari

No. Res.	Luas Tanah yang Dibebaskan				
	< 0.1 ha	0.1 s/d 0.25 ha	0.25 s/d 0.50 ha	0.50 s/d 1 ha	> 1 ha
0	1				
1	1				
2		1			
3	1				
4	1				
5	1				
6	1				
7	1				
8	1				
9	1				
10	1				
11	1				
12	1				
13	1				
14	1				
15	1				
16	1				
17	1				
18	1				
19		1			
20	1				
21		1			
22	1				
23	1				
24	1				
25	1				
26	1				
27	1				
28	1				
29	1				
29	26	3			
%	26.80	3.09			

Bogem

No.	Luas Tanah yang Dibebaskan				
	Res. < 0.1 ha	0.1 s/d 0.25 ha	0.25 s/d 0.50 ha	0.50 s/d 1 ha	> 1 ha
0	1				
1	1				
2	1				
3	1				
4	1				
5	1				
6	1				
7	1				
8	1				
9	1				
9	9				
%	9.28				

Ngulakan

No.	Luas Tanah yang Dibebaskan				
	Res. < 0.1 ha	0.1 s/d 0.25 ha	0.25 s/d 0.50 ha	0.50 s/d 1 ha	> 1 ha
0	1				
1	1				
2		1			
3	1				
4	1				
5	1				
6	1				
7	1				
8	1				
9	1				
9	8	1			
%	8.25	1.03			

Jambon

No.	Luas Tanah yang Dibebaskan				
	Res. < 0.1 ha	0.1 s/d 0.25 ha	0.25 s/d 0.50 ha	0.50 s/d 1 ha	> 1 ha
0	1				
1	1				
2	1				
3	1				
4	1				
5	1				
6	1				
7	1				
8	1				
9	1				
10	1				
11	1				
12	1				
13	1				
14	1				
19	14				
%	14.433				

Glagah

No. Res.	Jenis Tanah yang di Kuasai			
	Kering	Basah	Kering dan Basah	Pekarangan
0	1			
1	-	-	1	1
2	-	1		1
3	-	-	1	1
4	-	-	1	1
5	-	-	1	1
6	-	-	1	1
7	-	1		1
8	-	1		1
8		3	5	8
%		3.1	5.2	8.2

Temon Gandri

No. Res.	Jenis Tanah yang di Kuasai			
	Kering	Basah	Kering dan Basah	Pekarangan
0	1			
1		1		1
2	-	1		1
3	-	1		1
4	-	-		1
5	-	1		1
6	-	1		1
7	-	1		1
8	-	1		1
9	-	1		1
10	-	-	1	1
11	-	1		1
12	-	1		1
13	-	-	1	1
14	-	1		1
15	-	1		1
16	-	1		1
17	-	1		1
18	-	-	1	1
19	-	-	1	1
20	-	1		1
21	-	1		1
22	-	1		1
23	-	1		1
24	-	1		1
25	-	1		1
26	-	-	1	1
27	-	-	1	1
28	-	1		1
28		21	6	28
%		21.6	6.2	28.9

Kalisari

No. Res.	Jenis Tanah yang di Kuasai			
	Kering	Basah	Kering dan Basah	Pekarangan
0	1			
1	-	1		1
2	-	1		1
3	-	1		1
4	-	1		1
5	-	1		1
6	-	-		1
7	-	1	1	1
8	-	-	1	1
9	-	1		1
10	-	-	1	1
11	-	1		1
12	-	1		1
13	-	1		1
14	-	1		1
15	-	1		1
16	-	1		1
17	-	1		1
18	-	1		1
19	-	-		1
20	-	-	1	1
21	-	1		1
22	-	1		1
23	-	1		1
24	-	1		1
25	-	1		1
26	-	1		1
27	1	-		1
28	-	1		1
29	-	1		1
29	1	23	4	29
%	1.0	23.7	4.1	29.9

Bogem

No.	Jenis Tanah yang di Kuasai			
	Res. Kering	Basah	Kering dan Basah	Pekarangan
0	1			
1	-	-		1
2	-	1		1
3	-	-	1	1
4	-	1		1
5	-	1		1
6	-	1		1
7	-	1		1
8	-	1		1
9	-	1		1
9		7	1	9
%		7.2	1.0	9.3

Ngulakan

No.	Jenis Tanah yang di Kuasai			
	Res. Kering	Basah	Kering dan Basah	Pekarangan
0	1			
1	-	1		1
2	-	1		1
3	-	1		1
4	-	1		1
5	-	1		1
6	-	1		1
7	-	1		1
8	-	-		1
9	1	-		1
9	1	7		9
%	1.0	7.2		9.3

Jambon

No.	Jenis Tanah yang di Kuasai			
	Res. Kering	Basah	Kering dan Basah	Pekarangan
0	1			
1	-	-	1	1
2	-	1		1
3	-	1		1
4	-	1		1
5	-	1		1
6	-	1		1
7	-	-	1	1
8	-	1		1
9	-	1		1
10	-	1		1
11	-	1		1
12	-	1		1
13	-	1		1
14	-	1		1
19		12	2	14
%		12.4	2.1	14.4

Glagah

No. Res.	Cara Memperoleh Tanah					
	Membeli	Menukar	Mewarisi	Hibah	Membeli dan Mewarisi	Menukar dan mewarisi
0	2					
1			1			
2			1			
3			1			
4			1			
5			1			
6			1			
7					1	
8			1			
8			7		1	
%			7.22		1.03	

Temon Gandri

No. Res.	Cara Memperoleh Tanah					
	Membeli	Menukar	Mewarisi	Hibah	Membeli dan Mewarisi	Menukar dan mewarisi
0	2					
1			1			
2			1			
3			1			
4			1			
5			1			
6			1			
7					1	
8			1			
9			1			
10			1			
11					1	
12					1	
13					1	
14			1			
15			1			
16			1			
17			1			
18					1	
19					1	
20			1			
21			1			
22			1			
23					1	
24			1			
25			1			
26					1	
27					1	
28					1	
28			18		10	
%			18.56		10.31	

Kalisari

No. Res.	Cara Memperoleh Tanah					
	Membeli	Menukar	Mewarisi	Hibah	Membeli dan Mewarisi	Menukar dan mewarisi
0	2					
1					1	
2			1			
3			1			
4			1			
5			1			
6	1					
7			1			
8					1	
9			1			
10					1	
11					1	
12			1			
13					1	
14			1			
15			1			
16			1			
17			1			
18					1	
19	1					
20					1	
21					1	
22					1	
23			1			
24					1	
25					1	
26			1			
27			1			
28			1			
29					1	
29	2		15		12	
%	2.06		15.46		12.37	

Bogem

No.	Cara Memperoleh Tanah					
Res.	Membeli	Menukar	Mewarisi	Hibah	Membeli dan Mewarisi	Menukar dan mewarisi
0	2					
1	1					
2	1					
3					1	
4			1			
5					1	
6					1	
7					1	
8			1			
9			1			
9	2		3		4	
%	2.06		3.09		4.12	

Ngulakan

No.	Cara Memperoleh Tanah					
Res.	Membeli	Menukar	Mewarisi	Hibah	Membeli dan Mewarisi	Menukar dan mewarisi
0	2					
1			1			
2					1	
3					1	
4			1			
5					1	
6			1			
7			1			
8			1			
9			1			
9			6		3	
%			6.19		3.09	

Jambon

No.	Cara Memperoleh Tanah					
Res.	Membeli	Menukar	Mewarisi	Hibah	Membeli dan Mewarisi	Menukar dan mewarisi
0	2					
1					1	
2			1			
3					1	
4					1	
5					1	
6			1			
7					1	
8			1			
9					1	
10			1			
11					1	
12			1			
13			1			
14	1					
19	1		6		7	
%	1.03		6.19		7.22	

Glagah

No.	Tanda Bukti Kepemilikan Tanah		
	Res. Sertifikat	Girik	Sertifikat dan girik
0	3		
1	1		
2	1		
3	1		
4			1
5			1
6			1
7	1		
8	1		
8	5		3
%	5.15		3.09

Temon Gandri

No.	Tanda Bukti Kepemilikan Tanah		
	Res. Sertifikat	Girik	Sertifikat dan girik
0	3		
1	1		
2			1
3		1	
4		1	
5		1	
6			1
7	1		
8		1	
9	1		
10		1	
11		1	
12	1		
13			1
14		1	
15		1	
16		1	
17		1	
18		1	
19		1	
20		1	
21		1	
22		1	
23	1		
24		1	
25			1
26	1		
27		1	
28		1	
28	6	18	4
%	6.19	18.56	4.12

Kalisari

No.	Tanda Bukti Kepemilikan Tanah		
	Res. Sertifikat	Girik	Sertifikat dan girik
0	3		
1	1		
2		1	
3			1
4			1
5	1		
6	1		
7	1		
8		1	
9		1	
10		1	
11			1
12	1		
13	1		
14	1		
15			1
16		1	
17		1	
18	1		
19	1		
20	1		
21	1		
22	1		
23			1
24	1		
25	1		
26	1		
27		1	
28	1		
29			1
29	16	7	6
%	16.49	7.22	6.19

Bogem

No. Res.	Tanda Bukti Kepemilikan Tanah		
	Sertifikat	Girik	Sertifikat dan girik
0	3		
1	1		
2	1		
3	1		
4	1		
5	1		
6	1		
7	1		
8	1		
9	1		
9	9		
%	9.28		

Ngulakan

No. Res.	Tanda Bukti Kepemilikan Tanah		
	Sertifikat	Girik	Sertifikat dan girik
0	3		
1	1		
2	1		
3			1
4			1
5			1
6		1	
7		1	
8		1	
9		1	
9	2	4	3
%	2.06	4.12	3.09

Jambon

No. Res.	Tanda Bukti Kepemilikan Tanah		
	Sertifikat	Girik	Sertifikat dan girik
0	3		
1	1		
2			1
3	1		
4			1
5			1
6		1	
7		1	
8		1	
9	1		
10	1		
11	1		
12		1	
13	1		
14	1		
19	7	4	3
%	7.22	4.12	3.09

Glagah

No. Res.	Status Tanah yang Dikuasai			
	Milik Sendiri	Milik Bersama	Sendiri dan Bersama	Tanah Gadai
0	4			
1	1			
2	1			
3		1		
4	1			
5	1			
6	1			
7	1			
8	1			
8	7	1		
%	7.22	1.03		

Temon Gandri

No. Res.	Status Tanah yang Dikuasai			
	Milik Sendiri	Milik Bersama	Sendiri dan Bersama	Tanah Gadai
0	4			
1	1			
2	1			
3	1			
4	1			
5	1			
6	1			
7	1			
8	1			
9	1			
10	1			
11	1			
12	1			
13	1			
14	1			
15	1			
16	1			
17	1			
18	1			
19	1			
20	1			
21	1			
22	1			
23	1			
24	1			
25	1			
26	1			
27	1			
28	1			
28	28			
%	28.87			

Kalisari

No.	Status Tanah yang dikuasai				
	Res.	Milik Sendiri	Milik Bersama	Sendiri dan Bersama	Tanah Gadai
0	4				
1	1				
2	1				
3	1				
4	1				
5	1				
6	1				
7	1				
8	1				
9	1				
10	1				
11	1				
12	1				
13	1				
14	1				
15	1				
16	1				
17	1				
18	1				
19	1				
20	1				
21	1				
22	1				
23	1				
24	1				
25	1				
26			1		
27	1				
28	1				
29	1				
29	28	1			
%	28.87	1.03			

Bogem

No.	Status Tanah yang Dikuasai			
Res.	Milik Sendiri	Milik Bersama	Sendiri dan Bersama	Tanah Gadai
0	4			
1	1			
2	1			
3	1			
4	1			
5	1			
6	1			
7	1			
8	1			
9	1			
9	9			
%	9.28			

Ngulakan

No.	Status Tanah yang Dikuasai			
Res.	Milik Sendiri	Milik Bersama	Sendiri dan Bersama	Tanah Gadai
0	4			
1	1			
2	1			
3	1			
4	1			
5	1			
6	1			
7	1			
8	1			
9	1			
9	9			
%	9.28			

Jambon

No.	Status Tanah yang Dikuasai			
Res.	Milik Sendiri	Milik Bersama	Sendiri dan Bersama	Tanah Gadai
0	4			
1	1			
2	1			
3		1		
4	1			
5	1			
6	1			
7	1			
8	1			
9	1			
10	1			
11	1			
12		1		
13	1			
14	1			
19	12	2		
%	12.37	2.06		

Glagah

No. Res.	Untuk Keperluan Instansi			Untuk Keperluan		
	Pemerintah	Swasta	Perorangan	Drainase	Irigasi	Drainase dan Irigasi
0	2			3		
1	1			1		
2	1			1		
3	1			1		
4	1			1		
5	1			1		
6	1			1		
7	1			1		
8	1			1		
8	8			8		
%	8.25			8.25		

Temon Gandri

No. Res.	Untuk Keperluan Instansi			Untuk Keperluan		
	Pemerintah	Swasta	Perorangan	Drainase	Irigasi	Drainase dan Irigasi
0	2			3		
1	1			1		
2	1			1		
3	1			1		
4	1			1		
5	1			1		
6	1			1		
7	1			1		
8	1			1		
9	1			1		
10	1			1		
11	1			1		
12	1			1		
13	1			1		
14	1			1		
15	1			1		
16	1			1		
17	1			1		
18	1			1		
19	1			1		
20	1			1		
21	1			1		
22	1			1		
23	1			1		
24	1			1		
25	1			1		
26	1			1		
27	1			1		
28	1			1		
28	28			28		
%	28.87			28.87		

Kalisari

No. Res.	Untuk Keperluan Instansi			Untuk Keperluan		
	Pemerintah	Swasta	Perorangan	Drainase	Irigasi	Drainase dan Irigasi
0	2			3		
1	1			1		
2	1			1		
3	1			1		
4	1			1		
5	1			1		
6	1			1		
7	1			1		
8	1			1		
9	1			1		
10	1			1		
11	1			1		
12	1			1		
13	1			1		
14	1			1		
15	1			1		
16	1			1		
17	1			1		
18	1			1		
19	1			1		
20	1			1		
21	1			1		
22	1			1		
23	1			1		
24	1			1		
25	1			1		
26	1			1		
27	1			1		
28	1			1		
29	1			1		
29	29			29		
%	29.90			29.90		

Bogem

No. Res.	Untuk Keperluan Instansi			Untuk Keperluan		
	Pemerintah	Swasta	Perorangan	Drainase	Irigasi	Drainase dan Irigasi
0	2			3		
1	1			1		
2	1			1		
3	1			1		
4	1			1		
5	1			1		
6	1			1		
7	1			1		
8	1			1		
9	1			1		
9	9			9		
%	9.28			9.28		

Ngulakan

No. Res.	Untuk Keperluan Instansi			Untuk Keperluan		
	Pemerintah	Swasta	Perorangan	Drainase	Irigasi	Drainase dan Irigasi
0	2			3		
1	1			1		
2	1			1		
3	1			1		
4	1			1		
5	1			1		
6	1			1		
7	1			1		
8	1			1		
9	1			1		
9	9			9		
%	9.28			9.28		

Jambon

No. Res.	Untuk Keperluan Instansi			Untuk Keperluan		
	Pemerintah	Swasta	Perorangan	Drainase	Irigasi	Drainase dan Irigasi
0	2			3		
1	1				1	
2	1				1	
3	1				1	
4	1				1	
5	1				1	
6	1				1	
7	1				1	
8	1				1	
9	1				1	
10	1				1	
11	1				1	
12	1				1	
13	1				1	
14	1				1	
19	14				14	
%	14.43				14.43	

Glagah

No.	Penyebab Dibebaskan				
Res.	Kep. Umum	Ada Ganti-rugi	Kep. Umum dan Ada Ganti-rugi	Tidak mampu Mengolah	Tanahnya tidak Subur
0					4
1			1		
2			1		
3	1				
4	1				
5	1				
6			1		
7			1		
8	1				
8	4		4		
%	4.12		4.12		

Temon Gandri

No.	Penyebab Dibebaskan				
Res.	Kep. Umum	Ada Ganti-rugi	Kep. Umum dan Ada Ganti-rugi	Tidak mampu Mengolah	Tanahnya tidak Subur
0					4
1	1				
2			1		
3			1		
4	1				
5	1				
6			1		
7	1				
8			1		
9	1				
10			1		
11	1				
12	1				
13	1				
14			1		
15	1				
16	1				
17	1				
18			1		
19	1				
20	1				
21			1		
22			1		
23			1		
24			1		
25			1		
26			1		
27	1				
28	1				
28	15		13		
%	15.46		13.40		

Kalisari

No. Res.	Penyebab Dibeaskan				
	Kep. Umum	Ada Ganti-rugi	Kep. Umum dan Ada Ganti-rugi	Tidak mampu Mengolah	Tanahnya tidak Subur
0	4				
1	1				
2			1		
3			1		
4			1		
5			1		
6			1		
7	1				
8	1				
9			1		
10			1		
11	1				
12	1				
13			1		
14			1		
15	1				
16	1				
17			1		
18			1		
19			1		
20	1				
21	1				
22	1				
23			1		
24	1				
25	1				
26	1				
27			1		
28			1		
29			1		
29	13		16		
%	13.40		16.49		

Bogem

No.	Penyebab Dibebaskan				
Res.	Kep. Umum	Ada Ganti-rugi	Kep. Umum dan Ada Ganti-rugi	Tidak mampu Mengolah	Tanahnya tidak Subur
0			4		
1			1		
2	1				
3			1		
4			1		
5	1				
6			1		
7	1				
8	1				
9	1				
9	5		4		
%	5.15		4.12		

Ngulakan

No.	Penyebab Dibebaskan				
Res.	Kep. Umum	Ada Ganti-rugi	Kep. Umum dan Ada Ganti-rugi	Tidak mampu Mengolah	Tanahnya tidak Subur
0			4		
1			1		
2	1				
3	1				
4			1		
5	1				
6	1				
7	1				
8	1				
9			1		
9	6		3		
%	6.19		3.09		

Jambon

No.	Penyebab Dibebaskan				
Res.	Kep. Umum	Ada Ganti-rugi	Kep. Umum dan Ada Ganti-rugi	Tidak mampu Mengolah	Tanahnya tidak Subur
0			4		
1			1		
2			1		
3			1		
4			1		
5	1				
6		1			
7	1				
8	1				
9	1				
10			1		
11			1		
12			1		
13			1		
14			1		
19	4	1	9		
%	4.12	1.03	9.28		

Glagah

No. Res.	Banding	
	Pernah	Tidak Pernah
0	5	
1		1
2		1
3		1
4		1
5		1
6		1
7		1
8		1
8		8
%		8.25

Temon Gandri

No. Res.	Banding	
	Pernah	Tidak Pernah
0	5	
1		1
2		1
3		1
4		1
5		1
6		1
7		1
8		1
9		1
10		1
11		1
12		1
13		1
14		1
15		1
16		1
17		1
18		1
19		1
20		1
21		1
22		1
23		1
24		1
25		1
26		1
27		1
28		1
28		28
%		28.87

Kalisari

No. Res.	Banding	
	Pernah	Tidak Pernah
0	5	
1		1
2		1
3		1
4		1
5		1
6		1
7		1
8		1
9		1
10		1
11		1
12		1
13		1
14		1
15		1
16		1
17		1
18		1
19		1
20		1
21		1
22		1
23		1
24		1
25		1
26		1
27		1
28		1
29		1
29		29
%		29.90

Bogem

No. Res.	Banding	
	Pernah	Tidak Pernah
0	5	
1		1
2		1
3		1
4		1
5		1
6		1
7		1
8		1
9		1
9		9
%		9.28

Ngulakan

No. Res.	Banding	
	Pernah	Tidak Pernah
0	5	
1		1
2		1
3		1
4		1
5		1
6		1
7		1
8		1
9		1
9		9
%		9.28

Jambon

No. Res.	Banding	
	Pernah	Tidak Pernah
0	5	
1		1
2		1
3		1
4		1
5		1
6		1
7		1
8		1
9		1
10		1
11		1
12		1
13		1
14		1
19		14
%		14.43

Glagah


No.	Kalau Pernah Alasannya apa				
Res.	Ganti-rugi rendah	Bentuk Ganti-rugi belum Cocok	Ganti-rugi belum Cocok	Tidak Melayani Musyawarah	Tidak Mengajukan Banding
0	6				
1					1
2					1
3					1
4					1
5					1
6					1
7					1
8					1
8					8
%					8.25

Temon Gandri

No.	Kalau Pernah Alasannya apa				
Res.	Ganti-rugi rendah	Bentuk Ganti-rugi belum Cocok	Ganti-rugi belum Cocok	Tidak Melayani Musyawarah	Tidak Mengajukan Banding
0	6				
1					1
2					1
3					1
4					1
5					1
6					1
7					1
8					1
9					1
10					1
11					1
12					1
13					1
14					1
15					1
16					1
17					1
18					1
19					1
20					1
21					1
22					1
23					1
24					1
25					1
26					1
27					1
28					1
28					28
%					28.87

Kalisari

No. Res.	Kalau Pernah Alasannya apa			
	Ganti-rugi rendah	Bentuk Ganti-rugi belum Cocok	Ganti-rugi belum Cocok	Tidak Melayani Musyawarah Tidak Mengajukan Banding
0	6			
1				1
2				1
3				1
4				1
5				1
6				1
7				1
8				1
9				1
10				1
11				1
12				1
13				1
14				1
15				1
16				1
17				1
18				1
19				1
20				1
21				1
22				1
23				1
24				1
25				1
26				1
27				1
28				1
29				1
29				29
%				29.90



Bogem

No.	Kalau Pernah Alasannya apa				
Res.	Ganti-rugi rendah	Bentuk Ganti-rugi belum Cocok	Ganti-rugi belum Cocok	Tidak Melayani Musyawarah	Tidak Mengajukan Banding
0	6				
1					1
2					1
3					1
4					1
5					1
6					1
7					1
8					1
9					1
9					9
%					9.28

Ngulakan

No.	Kalau Pernah Alasannya apa				
Res.	Ganti-rugi rendah	Bentuk Ganti-rugi belum Cocok	Ganti-rugi belum Cocok	Tidak Melayani Musyawarah	Tidak Mengajukan Banding
0	6				
1					1
2					1
3					1
4					1
5					1
6					1
7					1
8					1
9					1
9					9
%					9.28

Jambon

No.	Kalau Pernah Alasannya apa				
Res.	Ganti-rugi rendah	Bentuk Ganti-rugi belum Cocok	Ganti-rugi belum Cocok	Tidak Melayani Musyawarah	Tidak Mengajukan Banding
0	6				
1					1
2					1
3					1
4					1
5					1
6					1
7					1
8					1
9					1
10					1
11					1
12					1
13					1
14					1
19					14
%					14.43

Glagah

No. Res.	Kalau Tidak Pernah Alasannya apa			
	Besar Ganti-rugi Memadai	Bentuk Ganti-rugi Cocok	Besar dan Bentuk Ganti-rugi Cocok	Besar dan Bentuk Ganti-rugi melalui masyarakat
0			7	
1				1
2				1
3				1
4				1
5				1
6				1
7				1
8				1
8				8
%				8.25

Temon Gandri

No. Res.	Kalau Tidak Pernah Alasannya apa			
	Besar Ganti-rugi Memadai	Bentuk Ganti-rugi Cocok	Besar dan Bentuk Ganti-rugi Cocok	Besar dan Bentuk Ganti-rugi melalui masyarakat
0			7	
1				1
2			1	
3			1	
4				1
5				1
6				1
7				1
8				1
9				1
10			1	
11				1
12				1
13				1
14			1	
15				1
16				1
17				1
18			1	
19				1
20				1
21			1	
22				1
23			1	
24			1	
25			1	
26				1
27				1
28				1
28			9	19
%			9.28	19.59

Kalisari

No. Res.	Kalau Tidak Pernah. Alasannya apa			7
	Besar Ganti-rugi Memadai	Bentuk Ganti-rugi Cocok	Besar dan Bentuk Ganti-rugi Cocok	
1				1
2			1	
3				1
4				1
5	1			
6	1			
7				1
8				1
9	1			
10				1
11				1
12				1
13				1
14				1
15				1
16				1
17	1			1
18	1			
19	1			
20			1	
21			1	
22				1
23			1	
24		1		
25			1	
26				1
27				1
28				1
29				1
29	6	1	5	18
%	6.19	1.03	5.15	18.56

Bogem

No.	Kalau Tidak Pernah Alasannya apa			
Res.	Besar Ganti-rugi Memadai	Bentuk Ganti-rugi Cocok	Besar dan Bentuk Ganti-rugi Cocok	Besar dan Bentuk Ganti-rugi melalui masyarakat
0			7	
1	1			
2				1
3				1
4				1
5				1
6		1		
7			1	
8		1		
9			1	
9	1	2	2	4
%	1.03	2.06	2.06	4.12

Ngulakan

No.	Kalau Tidak Pernah Alasannya apa			
Res.	Besar Ganti-rugi Memadai	Bentuk Ganti-rugi Cocok	Besar dan Bentuk Ganti-rugi Cocok	Besar dan Bentuk Ganti-rugi melalui masyarakat
0			7	
1				1
2			1	
3			1	
4				1
5				1
6		1		
7				1
8				1
9			1	
9		1	3	5
%		1.03	3.09	5.15

Jambon

No.	Kalau Tidak Pernah Alasannya apa			
Res.	Besar Ganti-rugi Memadai	Bentuk Ganti-rugi Cocok	Besar dan Bentuk Ganti-rugi Cocok	Besar dan Bentuk Ganti-rugi melalui masyarakat
0			7	
1			1	
2			1	
3			1	
4			1	
5				1
6			1	
7			1	
8	1			
9				1
10				1
11				1
12			1	
13			1	
14				1
19	1		8	5
%	1.03		8.25	5.15

Glagah

No.	Berapa lama Proses Banding Penolakan						
Res.	Satu Bulan	Dua Bulan	Tiga Bulan	Lebih dari Tiga Bulan	Lebih dari Enam Bulan	Satu Tahun	Tidak ada Proses
0	8						
1							1
2							1
3							1
4							1
5							1
6							1
7							1
8							1
8							8
%							8.25

Temon Gandri

No.	Berapa lama Proses Banding Penolakan						
Res.	Satu Bulan	Dua Bulan	Tiga Bulan	Lebih dari Tiga Bulan	Lebih dari Enam Bulan	Satu Tahun	Tidak ada Proses
0	8						
1							1
2							1
3							1
4							1
5							1
6							1
7							1
8							1
9							1
10							1
11							1
12							1
13							1
14							1
15							1
16							1
17							1
18							1
19							1
20							1
21							1
22							1
23							1
24							1
25							1
26							1
27							1
28							1
28							28
%							28.87

Kalisari

No.	Berapa lama Proses Banding Penolakan						
	Res. Satu Bulan	Dua Bulan	Tiga Bulan	Lebih dari Tiga Bulan	Lebih dari Enam Bulan	Satu Tahun	Tidak ada Proses
0	8						
1							1
2							1
3							1
4							1
5							1
6							1
7							1
8							1
9							1
10							1
11							1
12							1
13							1
14							1
15							1
16							1
17							1
18							1
19							1
20							1
21							1
22							1
23							1
24							1
25							1
26							1
27							1
28							1
29							1
29							29
%							29.90

Bogem

No.	Berapa lama Proses Banding Penolakan						
Res.	Satu Bulan	Dua Bulan	Tiga Bulan	Lebih dari Tiga Bulan	Lebih dari Enam Bulan	Satu Tahun	Tidak ada Proses
0	8						
1							1
2							1
3							1
4							1
5							1
6							1
7							1
8							1
9							1
9							9
%							9.28

Ngulakan

No.	Berapa lama Proses Banding Penolakan						
Res.	Satu Bulan	Dua Bulan	Tiga Bulan	Lebih dari Tiga Bulan	Lebih dari Enam Bulan	Satu Tahun	Tidak ada Proses
0	8						
1							1
2							1
3							1
4							1
5							1
6							1
7							1
8							1
9							1
9							9
%							9.28

Jambon

No.	Berapa lama Proses Banding Penolakan						
Res.	Satu Bulan	Dua Bulan	Tiga Bulan	Lebih dari Tiga Bulan	Lebih dari Enam Bulan	Satu Tahun	Tidak ada Proses
0	8						
1							1
2							1
3							1
4							1
5							1
6							1
7							1
8							1
9							1
10							1
11							1
12							1
13							1
14							1
19							14
%							14.43

Glagah

No.	Sebelum tanah dibebaskan, tentu diadakan musyawarah, siapa yang bermusyawarah					
Res.	Panitia antar Panitia	Panitia dgn. Pemilik	Camat dgn. Pemilik	Kades dgn. Pemilik	Pemilik antar Pemilik	Pemilik, Kades, Panitia
0				1		
1		1				
2						1
3		1				
4		1				
5		1				
6		1				
7		1				
8		1				
8		7				1
%		7.22				1.03

Temon Gandri

No.	Sebelum tanah dibebaskan, tentu diadakan musyawarah, siapa yang bermusyawarah					
Res.	Panitia antar Panitia	Panitia dgn. Pemilik	Camat dgn. Pemilik	Kades dgn. Pemilik	Pemilik antar Pemilik	Pemilik, Kades, Panitia
0				1		
1		1				
2						1
3		1				
4		1				
5		1				
6		1				
7		1				
8		1				
9		1				
10		1				
11						1
12		1				
13						1
14		1				
15		1				
16		1				
17						1
18		1				
19		1				
20		1				
21		1				
22		1				
23		1				
24		1				
25		1				
26		1				
27		1				
28		1				
28		24				4
%		24.74				4.12

Kalisari

No.	Sebelum tanah dibebaskan, tentu diadakan musyawarah, siapa yang bermusyawarah					
Res.	Panitia antar Panitia	Panitia dgn. Pemilik	Camat dgn. Pemilik	Kades dgn. Pemilik	Pemilik antar Pemilik	Pemilik, Kades, Panitia
0				1		
1		1				
2		1				
3		1				
4						1
5						1
6				1		
7						1
8						1
9				1		
10						1
11						1
12						1
13						1
14						1
15						1
16				1		
17						1
18						1
19						1
20		1				
21		1				
22						1
23						1
24		1				
25		1				
26						1
27						1
28						1
29						1
29		7		3		19
%		7.22		3.09		19.59

Bogem

No.	Sebelum tanah dibebaskan, tentu diadakan musyawarah, siapa yang bermusyawarah					
Res.	Panitia antar Panitia	Panitia dgn. Pemilik	Camat dgn. Pemilik	Kades dgn. Pemilik	Pemilik antar Pemilik	Pemilik, Kades, Panitia
0	1					
1				1		
2						1
3						1
4						1
5						1
6						1
7		1				
8		1				
9		1				
9		3		1		5
%		3.09		1.03		5.15

Ngulakan

No.	Sebelum tanah dibebaskan, tentu diadakan musyawarah, siapa yang bermusyawarah					
Res.	Panitia antar Panitia	Panitia dgn. Pemilik	Camat dgn. Pemilik	Kades dgn. Pemilik	Pemilik antar Pemilik	Pemilik, Kades, Panitia
0	1					
1		1				
2		1				
3		1				
4						1
5						1
6		1				
7		1				
8		1				
9		1				
9		7				2
%		7.22				2.06

Jambon

No.	Sebelum tanah dibebaskan, tentu diadakan musyawarah, siapa yang bermusyawarah					
Res.	Panitia antar Panitia	Panitia dgn. Pemilik	Camat dgn. Pemilik	Kades dgn. Pemilik	Pemilik antar Pemilik	Pemilik, Kades, Panitia
0	1					
1		1				
2		1				
3		1				
4		1				
5		1				
6		1				
7		1				
8						1
9		1				
10		1				
11		1				
12		1				
13		1				
14				1		
19		12		1		1
%		12.37		1.03		1.03

Glagah

No.	Apa saja yang dimusyawarahkan			
Res.	Besar ganti-rugi	Bentuk ganti-rugi	Besar/ bentuk ganti-rugi	Tempat pembayaran ganti-rugi
0	2			
1	1			1
2	1			1
3	1			1
4	1			1
5	1			1
6	1			1
7	1			1
8	1			1
8	8			8
%	8.25			8.25

Temon Gandri

No.	Apa saja yang dimusyawarahkan			
Res.	Besar ganti-rugi	Bentuk ganti-rugi	Besar/ bentuk ganti-rugi	Tempat pembayaran ganti-rugi
0	2			
1			1	
2			1	1
3	1			
4	1			1
5	1			1
6	1			1
7	1			
8	1			1
9	1			1
10	1			1
11	1			1
12	1			1
13	1			1
14	1			1
15	1			1
16			1	
17	1			1
18	1			1
19	1			1
20	1			1
21	1			1
22	1			1
23	1			1
24	1			1
25	1			1
26	1			
27	1			
28	1			1
28	25		3	22
%	25.77		3.09	22.68

Kalisari

No.	Apa saja yang dimusyawarahkan			
Res.	Besar ganti-rugi	Bentuk ganti-rugi	Besar/ bentuk ganti-rugi	Tempat pembayaran ganti-rugi
0	2			
1	1			1
2	1			1
3	1			
4	1			
5	1			1
6	1			
7			1	
8			1	
9			1	1
10			1	1
11			1	1
12			1	
13			1	
14	1			1
15			1	
16			1	
17	1			1
18	1			1
19	1			1
20			1	1
21			1	
22	1			1
23	1			1
24		1		1
25	1			1
26	1			1
27	1			1
28	1			
29	1			1
29	17	1	11	18
%	17.53	1.03	11.34	18.56

Bogem

No.	Apa saja yang dimusyawarahkan			
Res.	Besar ganti-rugi	Bentuk ganti-rugi	Besar/ bentuk ganti-rugi	Tempat pembayaran ganti-rugi
0	2			
1	1			1
2				1
3	1			
4	1			1
5	1			1
6	1			1
7			1	1
8			1	1
9	1			1
9	6		2	8
%	6.19		2.06	8.25

Ngulakan

No.	Apa saja yang dimusyawarahkan			
Res.	Besar ganti-rugi	Bentuk ganti-rugi	Besar/ bentuk ganti-rugi	Tempat pembayaran ganti-rugi
0	2			
1		1		1
2			1	1
3			1	
4	1			
5	1			
6		1		1
7	1			
8	1			
9	1			1
9	5	2	2	4
%	5.15	2.06	2.06	4.12

Jambon

No.	Apa saja yang dimusyawarahkan			
Res.	Besar ganti-rugi	Bentuk ganti-rugi	Besar/ bentuk ganti-rugi	Tempat pembayaran ganti-rugi
0	2			
1	1			1
2	1			1
3	1			1
4	1			1
5	1			1
6	1			1
7	1			
8	1			1
9	1			1
10	1			1
11	1			1
12	1			1
13	1			1
14	1			1
19	14			13
%	14.43			13.40

Glagah

No. Res.	Adakah paksaan		Bagaimana bentuk paksaan			
	Ada	Tidak ada	Dibentak-bentak	Ditakut-takuti	Dibentak dan ditakuti	Tidak ada
0	3		4			
1		1				1
2		1				1
3		1				1
4		1				1
5		1				1
6		1				1
7		1				1
8		1				1
8		8				8
%		8,25				8,25

Temon Gandri

No. Res.	Adakah paksaan		Bagaimana bentuk paksaan			
	Ada	Tidak ada	Dibentak-bentak	Ditakut-takuti	Dibentak dan ditakuti	Tidak ada
0	3		4			
1		1				1
2		1				1
3		1				1
4		1				1
5		1				1
6		1				1
7		1				1
8		1				1
9		1				1
10		1				1
11		1				1
12		1				1
13		1				1
14		1				1
15		1				1
16		1				1
17		1				1
18		1				1
19		1				1
20		1				1
21		1				1
22		1				1
23		1				1
24		1				1
25		1				1
26		1				1
27		1				1
28		1				1
28		28				28
%		28,87				28,87

Kalisari

No. Res.	Adakah paksaan		Bagaimana bentuk paksaan			
	Ada	Tidak ada	Dibentak-bentak	Ditakut-takuti	Dibentak dan ditakuti	Tidak ada
0	3		4			
1		1				1
2		1				1
3		1				1
4		1				1
5		1				1
6		1				1
7		1				1
8		1				1
9		1				1
10		1				1
11		1				1
12		1				1
13		1				1
14		1				1
15		1				1
16		1				1
17		1				1
18		1				1
19		1				1
20		1				1
21		1				1
22		1				1
23		1				1
24		1				1
25		1				1
26		1				1
27		1				1
28		1				1
29		1				1
29		29				29
%		29,90				29,90

Bogem

No. Res.	Adakah paksaan		Bagaimana bentuk paksaan			
	Ada	Tidak ada	Dibentak-bentak	Ditakut-takuti	Dibentak dan ditakuti	Tidak ada
0	3		4			
1		1				1
2		1				1
3		1				1
4		1				1
5		1				1
6		1				1
7		1				1
8		1				1
9		1				1
9		9				9
%		9,28				9,28

Ngulakan

No. Res.	Adakah paksaan		Bagaimana bentuk paksaan			
	Ada	Tidak ada	Dibentak-bentak	Ditakut-takuti	Dibentak dan ditakuti	Tidak ada
0	3		4			
1		1				1
2		1				1
3		1				1
4		1				1
5		1				1
6		1				1
7		1				1
8		1				1
9		1				1
9		9				9
%		9,28				9,28

Jambon

No. Res.	Adakah paksaan		Bagaimana bentuk paksaan			
	Ada	Tidak ada	Dibentak-bentak	Ditakut-takuti	Dibentak dan ditakuti	Tidak ada
0	3		4			
1		1				1
2		1				1
3		1				1
4		1				1
5		1				1
6		1				1
7		1				1
8		1				1
9		1				1
10		1				1
11		1				1
12		1				1
13		1				1
14		1				1
19		14				14
%		14,43				14,43

Glagah

No. Res.	Ganti-rugi yang diberikan		
	Uang	Tanah	Uang dan Tanah
0	1		
1	1		
2	1		
3	1		
4	1		
5	1		
6	1		
7	1		
8	1		
8	8		
%	8,25		

Temon Gandri

No. Res.	Ganti-rugi yang diberikan		
	Uang	Tanah	Uang dan Tanah
0	1		
1	1		
2	1		
3	1		
4	1		
5	1		
6	1		
7	1		
8	1		
9	1		
10	1		
11	1		
12	1		
13	1		
14	1		
15	1		
16	1		
17	1		
18	1		
19	1		
20	1		
21	1		
22	1		
23	1		
24	1		
25	1		
26	1		
27	1		
28	1		
28	28		
%	28,866		

Kalisari

No. Res.	Ganti-rugi yang diberikan		
	Uang	Tanah	Uang dan Tanah
0	1		
1	1		
2	1		
3	1		
4	1		
5	1		
6	1		
7	1		
8	1		
9	1		
10	1		
11	1		
12	1		
13	1		
14	1		
15	1		
16	1		
17	1		
18	1		
19	1		
20	1		
21	1		
22	1		
23	1		
24	1		
25	1		
26	1		
27	1		
28	1		
29	1		
29	29		
%	29,90		

Bogem

No. Res.	Ganti-rugi yang diberikan		
	Uang	Tanah	Uang dan Tanah
0	1		
1	1		
2	1		
3	1		
4	1		
5	1		
6	1		
7	1		
8	1		
9	1		
9	9		
%	9,28		

Ngulakan

No. Res.	Ganti-rugi yang diberikan		
	Uang	Tanah	Uang dan Tanah
0	1		
1	1		
2	1		
3	1		
4	1		
5	1		
6	1		
7	1		
8	1		
9	1		
9	9		
%	9,28		

Jambon

No. Res.	Ganti-rugi yang diberikan		
	Uang	Tanah	Uang dan Tanah
0	1		
1	1		
2	1		
3	1		
4	1		
5	1		
6	1		
7	1		
8	1		
9	1		
10	1		
11	1		
12	1		
13	1		
14	1		
19	14		
%	14,433		

Glagah

No.	Kalau uang, tolak ukurnya apa			
Res.	Harga pasar setempat	Harga dasar Bupati	Kemampuan dana Pemerintah	Kemampuan dana Instansi Pemohon
0			2	
1			1	
2			1	
3			1	
4			1	
5			1	
6			1	
7			1	
8			1	
8			8	
%			8,25	

Temon Gandri

No.	Kalau uang, tolak ukurnya apa			
Res.	Harga pasar setempat	Harga dasar Bupati	Kemampuan dana Pemerintah	Kemampuan dana Instansi Pemohon
0			2	
1			1	
2			1	
3			1	
4			1	
5			1	
6			1	
7			1	
8			1	
9			1	
10			1	
11			1	
12			1	
13			1	
14			1	
15			1	
16			1	
17			1	
18			1	
19			1	
20			1	
21			1	
22			1	
23			1	
24			1	
25			1	
26			1	
27			1	
28			1	
28			28	
%			28,87	

Kalisari

No.	Kalau uang, tolak ukurnya apa			
Res.	Harga pasar setempat	Harga dasar Bupati	Kemampuan dana Pemerintah	Kemampuan dana Instansi Pemohon
0			2	
1			1	
2			1	
3			1	
4			1	
5			1	
6			1	
7			1	
8			1	
9			1	
10			1	
11			1	
12			1	
13			1	
14			1	
15			1	
16			1	
17			1	
18			1	
19			1	
20			1	
21			1	
22			1	
23			1	
24			1	
25			1	
26			1	
27			1	
28			1	
29			1	
29			29	
%			29,90	

Bogem

No.	Kalau uang, tolak ukurnya apa			
Res.	Harga pasar setempat	Harga dasar Bupati	Kemampuan dana Pemerintah	Kemampuan dana Instansi Pemohon
0	2			
1			1	
2			1	
3			1	
4			1	
5			1	
6			1	
7			1	
8			1	
9			1	
9			9	
%			9,28	

Ngulakan

No.	Kalau uang, tolak ukurnya apa			
Res.	Harga pasar setempat	Harga dasar Bupati	Kemampuan dana Pemerintah	Kemampuan dana Instansi Pemohon
0	2			
1			1	
2			1	
3			1	
4			1	
5			1	
6			1	
7			1	
8			1	
9			1	
9			9	
%			9,28	

Jambon

No.	Kalau uang, tolak ukurnya apa			
Res.	Harga pasar setempat	Harga dasar Bupati	Kemampuan dana Pemerintah	Kemampuan dana Instansi Pemohon
0	2			
1			1	
2			1	
3			1	
4			1	
5			1	
6			1	
7			1	
8			1	
9			1	
10			1	
11			1	
12			1	
13			1	
14			1	
19			14	
%			14,43	

Glagah

No.	Kalau tanah, bagaimana perhitungannya			
Res.	Dgn. Tanah yg. Luasnya sama	2X luas tanah dgn. Kelas yang sama	2X luas tanah dgn. Kelas yang lebih rendah	Tidak ada penggantian dgn. Tanah
0			3	
1				1
2				1
3				1
4				1
5				1
6				1
7				1
8				1
8				8
%				8,25

Temon Gandri

No.	Kalau tanah, bagaimana perhitungannya			
Res.	Dgn. Tanah yg. Luasnya sama	2X luas tanah dgn. Kelas yang sama	2X luas tanah dgn. Kelas yang lebih rendah	Tidak ada penggantian dgn. Tanah
0			3	
1				1
2				1
3				1
4				1
5				1
6				1
7				1
8				1
9				1
10				1
11				1
12				1
13				1
14				1
15				1
16				1
17				1
18				1
19				1
20				1
21				1
22				1
23				1
24				1
25				1
26				1
27				1
28				1
28				28
%				28,87

Kalisari

No.	Kalau tanah, bagaimana perhitungannya			
	Dgn. Tanah yg. Luasnya sama	2X luas tanah dgn. Kelas yang sama	2X luas tanah dgn. Kelas yang lebih rendah	Tidak ada penggantian dgn. Tanah
0			3	
1				1
2				1
3				1
4				1
5				1
6				1
7				1
8				1
9				1
10				1
11				1
12				1
13				1
14				1
15				1
16				1
17				1
18				1
19				1
20				1
21				1
22				1
23				1
24				1
25				1
26				1
27				1
28				1
29				1
29				29
%				29,90

Bogem

No.	Kalau tanah, bagaimana perhitungannya			
Res.	Dgn. Tanah yg. Luasnya sama	2X luas tanah dgn. Kelas yang sama	2X luas tanah dgn. Kelas yang lebih rendah	Tidak ada penggantian dgn. Tanah
0			3	
1				1
2				1
3				1
4				1
5				1
6				1
7				1
8				1
9				1
9				9
%				9,28

Ngulakan

No.	Kalau tanah, bagaimana perhitungannya			
Res.	Dgn. Tanah yg. Luasnya sama	2X luas tanah dgn. Kelas yang sama	2X luas tanah dgn. Kelas yang lebih rendah	Tidak ada penggantian dgn. Tanah
0			3	
1				1
2				1
3				1
4				1
5				1
6				1
7				1
8				1
9				1
9				9
%				9,28

Jambon

No.	Kalau tanah, bagaimana perhitungannya			
Res.	Dgn. Tanah yg. Luasnya sama	2X luas tanah dgn. Kelas yang sama	2X luas tanah dgn. Kelas yang lebih rendah	Tidak ada penggantian dgn. Tanah
0			3	
1				1
2				1
3				1
4				1
5				1
6				1
7				1
8				1
9				1
10				1
11				1
12				1
13				1
14				1
19				14
%				14,43

Glagah

No. Res.	Apakah pembayaran langsung		Kalau tdk. Langsung melalui siapa					Disaksikan oleh Panitia	
	Langsung	Tdk. Langsung	Bupati	Camat	Kedes	Panitia	Langsung	Ya	Tidak
0	4		5					6	
1	1						1	1	
2	1						1	1	
3	1						1	1	
4	1						1	1	
5	1						1	1	
6	1						1	1	
7	1						1	1	
8	1						1	1	
8	8						8	8	
%	8,25						8,25	8,25	

Temon Gandri

No. Res.	Apakah pembayaran langsung		Kalau tdk. Langsung melalui siapa					Disaksikan oleh Panitia	
	Langsung	Tdk. Langsung	Bupati	Camat	Kedes	Panitia	Langsung	Ya	Tidak
0	4		5					6	
1	1						1	1	
2	1						1	1	
3	1						1	1	
4	1						1	1	
5	1						1	1	
6	1						1	1	
7	1						1	1	
8	1						1	1	
9	1						1	1	
10	1						1	1	
11	1						1	1	
12	1						1	1	
13	1						1	1	
14	1						1	1	
15	1						1	1	
16	1						1	1	
17	1						1	1	
18	1						1	1	
19	1						1	1	
20	1						1	1	
21	1						1	1	
22	1						1	1	
23	1						1	1	
24	1						1	1	
25	1						1	1	
26	1						1	1	
27	1						1	1	
28	1						1	1	
28	28						28	28	
%	28,87						28,87	28,87	

Kalisari

No. Res.	Apakah pembayaran langsung		Kalau tdk. Langsung melalui siapa				Disaksikan oleh Panitia	
	Langsung	Tdk. Langsung	Bupati	Camat	Kedes	Panitia Langsung	Ya	Tidak
0	4		5				6	
1	1						1	1
2	1						1	1
3	1						1	1
4	1						1	1
5	1						1	1
6	1						1	1
7	1						1	1
8	1						1	1
9	1						1	1
10	1						1	1
11	1						1	1
12	1						1	1
13	1						1	1
14	1						1	1
15	1						1	1
16	1						1	1
17	1						1	1
18	1						1	1
19	1						1	1
20	1						1	1
21	1						1	1
22	1						1	1
23	1						1	1
24	1						1	1
25	1						1	1
26	1						1	1
27	1						1	1
28	1						1	1
29	1						1	1
29	29						29	29
%	29,90						29,90	29,90

Bogem

No. Res.	Apakah pembayaran langsung		Kalau tdk. Langsung melalui siapa					Disaksikan oleh Panitia	
	Langsung	Tdk. Langsung	Bupati	Camat	Kedes	Panitia	Langsung	Ya	Tidak
0	4		5					6	
1	1						1	1	
2	1						1	1	
3	1						1	1	
4	1						1	1	
5	1						1	1	
6	1						1	1	
7	1						1	1	
8	1						1	1	
9	1						1	1	
9	9						9	9	
%	9,28						9,28	9,28	

Ngulakan

No. Res.	Apakah pembayaran langsung		Kalau tdk. Langsung melalui siapa					Disaksikan oleh Panitia	
	Langsung	Tdk. Langsung	Bupati	Camat	Kedes	Panitia	Langsung	Ya	Tidak
0	4		5					6	
1	1						1	1	
2	1						1	1	
3	1						1	1	
4	1						1	1	
5	1						1	1	
6	1						1	1	
7	1						1	1	
8	1						1	1	
9	1						1	1	
9	9						9	9	
%	9,28						9,28	9,28	

Jambon

No. Res.	Apakah pembayaran langsung		Kalau tdk. Langsung melalui siapa					Disaksikan oleh Panitia	
	Langsung	Tdk. Langsung	Bupati	Camat	Kedes	Panitia	Langsung	Ya	Tidak
0	4		5					6	
1	1						1	1	
2	1						1	1	
3	1						1	1	
4	1						1	1	
5	1						1	1	
6	1						1	1	
7	1						1	1	
8	1						1	1	
9	1						1	1	
10	1						1	1	
11	1						1	1	
12	1						1	1	
13	1						1	1	
14	1						1	1	
19	14						14	14	
%	14,43						14,43	14,43	

Glagah

No.	Selain Panitia siapa yang menyaksikan			
	Res. Tidak ada saksi	Sesama Pemilik Tanah	Anggota dari Pemohon	Keluarga dari Pemilik
0			7	
1		1		1
2		1		1
3		1		1
4		1		1
5		1		1
6		1		1
7		1		1
8		1		1
8		8		8
%		8,25		8,25

Temon Gandri

No.	Selain Panitia siapa yang menyaksikan			
	Res. Tidak ada saksi	Sesama Pemilik Tanah	Anggota dari Pemohon	Keluarga dari Pemilik
0			7	
1		1		1
2		1		1
3		1		1
4		1		
5		1		1
6		1		
7		1		
8		1		
9		1		1
10		1		1
11		1		1
12		1		1
13		1		
14		1		1
15		1		1
16		1		
17		1		1
18		1		1
19		1		
20		1		1
21		1		
22		1		
23		1		1
24		1		1
25		1		1
26		1		1
27		1		1
28		1		
28		28		18
%		28,87		18,56

Kalisari

No. Res.	Selain Panitia siapa yang menyaksikan			
	Tidak ada saksi	Sesama Pemilik Tanah	Anggota dari Pemohon	Keluarga dari Pemilik
0			7	
1		1		1
2		1		1
3		1		
4		1		1
5		1		1
6		1		
7				1
8				1
9		1		1
10		1		1
11		1		1
12		1		
13		1		1
14		1		
15		1		1
16		1		1
17		1		
18		1		1
19		1		1
20		1		
21		1		1
22		1		1
23		1		1
24		1		1
25		1		1
26		1		
27		1		
28		1		1
29		1		1
29		27		21
%		27,84		21,65

Bogem

No.	Selain Panitia siapa yang menyaksikan			
Res.	Tidak ada saksi	Sesama Pemilik Tanah	Anggota dari Pemohon	Keluarga dari Pemilik
0	7			
1		1		1
2		1		1
3		1		1
4		1		
5		1		1
6		1		1
7		1		
8		1		1
9		1		1
9		9		7
%		9,28		7,22

Ngulakan

No.	Selain Panitia siapa yang menyaksikan			
Res.	Tidak ada saksi	Sesama Pemilik Tanah	Anggota dari Pemohon	Keluarga dari Pemilik
0	7			
1		1		1
2		1		1
3		1		1
4		1		1
5		1		1
6		1		1
7		1		1
8		1		1
9		1		1
9		9		9
%		9,28		9,28

Jambon

No.	Selain Panitia siapa yang menyaksikan			
Res.	Tidak ada saksi	Sesama Pemilik Tanah	Anggota dari Pemohon	Keluarga dari Pemilik
0	7			
1		1		
2		1		
3		1		1
4		1		1
5		1		1
6		1		
7		1		1
8		1		1
9		1		1
10		1		
11		1		1
12		1		1
13		1		1
14				1
19		13		10
%		13,40		10,31

Glagah

No. Res.	Utuhkah jumlah ganti-rugi	
	Ya	Tidak
0	8	
1	1	
2	1	
3	1	
4	1	
5	1	
6	1	
7	1	
8	1	
8	8	
%	8,25	

Temon Gandri

No. Res.	Utuhkah jumlah ganti-rugi	
	Ya	Tidak
0	8	
1	1	
2	1	
3	1	
4	1	
5	1	
6	1	
7	1	
8	1	
9	1	
10	1	
11	1	
12	1	
13	1	
14	1	
15	1	
16	1	
17	1	
18	1	
19	1	
20	1	
21	1	
22	1	
23	1	
24	1	
25	1	
26	1	
27	1	
28	1	
28	28	
%	28,87	

Kalisari

No. Res.	Utuhkah jumlah ganti-rugi	
	Ya	Tidak
0	8	
1	1	
2	1	
3	1	
4	1	
5	1	
6	1	
7	1	
8	1	
9	1	
10	1	
11	1	
12	1	
13	1	
14	1	
15	1	
16	1	
17	1	
18	1	
19	1	
20	1	
21	1	
22	1	
23	1	
24	1	
25	1	
26	1	
27	1	
28	1	
29	1	
29	29	
%	29,90	

Bogem

No. Res.	Utuhkah jumlah ganti-rugi	
	Ya	Tidak
0	8	
1	1	
2	1	
3	1	
4	1	
5	1	
6	1	
7	1	
8	1	
9	1	
9	9	
%	9,28	

Ngulakan

No. Res.	Utuhkah jumlah ganti-rugi	
	Ya	Tidak
0	8	
1	1	
2	1	
3	1	
4	1	
5	1	
6	1	
7	1	
8	1	
9	1	
9	9	
%	9,28	

Jambon

No. Res.	Utuhkah jumlah ganti-rugi	
	Ya	Tidak
0	8	
1	1	
2	1	
3	1	
4	1	
5	1	
6	1	
7	1	
8	1	
9	1	
10	1	
11	1	
12	1	
13	1	
14	1	
19	14	
%	14,43	

Glagah

No.	Kalau tidak apa alasannya			
Res.	Potongan administrasi	Potongan honorarium	Potongan biaya transport	Tidak ada Potongan
0	9			
1				1
2				1
3				1
4				1
5				1
6				1
7				1
8				1
8				8
%				8,25

Temon Gandri

No.	Kalau tidak apa alasannya			
Res.	Potongan administrasi	Potongan honorarium	Potongan biaya transport	Tidak ada Potongan
0	9			
1				1
2				1
3				1
4				1
5				1
6				1
7				1
8				1
9				1
10				1
11				1
12				1
13				1
14				1
15				1
16				1
17				1
18				1
19				1
20				1
21				1
22				1
23				1
24				1
25				1
26				1
27				1
28				1
28				28
%				28,87

Kalisari

No.	Kalau tidak apa alasannya			
Res.	Potongan administrasi	Potongan honorarium	Potongan biaya transport	Tidak ada Potongan
0			9	
1				1
2				1
3				1
4				1
5				1
6				1
7				1
8				1
9				1
10				1
11				1
12				1
13				1
14				1
15				1
16				1
17				1
18				1
19				1
20				1
21				1
22				1
23				1
24				1
25				1
26				1
27				1
28				1
29				1
29				29
%				29,90

Bogem

No.	Kalau tidak apa alasannya			
Res.	Potongan administrasi	Potongan honorarium	Potongan biaya transport	Tidak ada Potongan
0			9	
1				1
2				1
3				1
4				1
5				1
6				1
7				1
8				1
9				1
9				9
%				9,28

Ngulakan

No.	Kalau tidak apa alasannya			
Res.	Potongan administrasi	Potongan honorarium	Potongan biaya transport	Tidak ada Potongan
0			9	
1				1
2				1
3				1
4				1
5				1
6				1
7				1
8				1
9				1
9				9
%				9,28

Jambon

No.	Kalau tidak apa alasannya			
Res.	Potongan administrasi	Potongan honorarium	Potongan biaya transport	Tidak ada Potongan
0			9	
1				1
2				1
3				1
4				1
5				1
6				1
7				1
8				1
9				1
10				1
11				1
12				1
13				1
14				1
19				14
%				14,43

Glagah

No. Res.	Untuk siapa potongan honorarium					Berapa honorarium					
	Camat	Panitia	Kades	Calo tanah	Tidak ada potongan	0,25%	0,50%	1%	1,50%	2%	Tidak ada potongan
0	10					11					
1					1						1
2					1						1
3					1						1
4					1						1
5					1						1
6					1						1
7					1						1
8					1						1
8					8						8
%					8,25						8,25

Temon Gandri

No. Res.	Untuk siapa potongan honorarium					Berapa honorarium					
	Camat	Panitia	Kades	Calo tanah	Tidak ada potongan	0,25%	0,50%	1%	1,50%	2%	Tidak ada potongan
0	10					11					
1					1						1
2					1						1
3					1						1
4					1						1
5					1						1
6					1						1
7					1						1
8					1						1
9					1						1
10					1						1
11					1						1
12					1						1
13					1						1
14					1						1
15					1						1
16					1						1
17					1						1
18					1						1
19					1						1
20					1						1
21					1						1
22					1						1
23					1						1
24					1						1
25					1						1
26					1						1
27					1						1
28					1						1
28					28						28
%					28,87						28,87

Kalisari

No. Res.	Untuk siapa potongan honorarium					Berapa honorarium					
	Camat	Panitia	Kades	Calo tanah	Tidak ada potongan	0,25%	0,50%	1%	1,50%	2%	Tidak ada potongan
0	10					11					
1					1						1
2					1						1
3					1						1
4					1						1
5					1						1
6					1						1
7					1						1
8					1						1
9					1						1
10					1						1
11					1						1
12					1						1
13					1						1
14					1						1
15					1						1
16					1						1
17					1						1
18					1						1
19					1						1
20					1						1
21					1						1
22					1						1
23					1						1
24					1						1
25					1						1
26					1						1
27					1						1
28					1						1
29					1						1
29					29						29
%					29,90						29,90

Bogem

No.	Untuk siapa potongan honorarium					Berapa honorarium					
Res.	Camat	Panitia	Kades	Calo tanah	Tidak ada potongan	0,25%	0,50%	1%	1,50%	2%	Tidak ada potongan
0	10					11					
1					1						1
2					1						1
3					1						1
4					1						1
5					1						1
6					1						1
7					1						1
8					1						1
9					1						1
9					9						9
%					9,28						9,28

Ngulakan

No.	Untuk siapa potongan honorarium					Berapa honorarium					
Res.	Camat	Panitia	Kades	Calo tanah	Tidak ada potongan	0,25%	0,50%	1%	1,50%	2%	Tidak ada potongan
0	10					11					
1					1						1
2					1						1
3					1						1
4					1						1
5					1						1
6					1						1
7					1						1
8					1						1
9					1						1
9					9						9
%					9,28						9,28

Jambon

No.	Untuk siapa potongan honorarium					Berapa honorarium					
Res.	Camat	Panitia	Kades	Calo tanah	Tidak ada potongan	0,25%	0,50%	1%	1,50%	2%	Tidak ada potongan
0	10					11					
1					1						1
2					1						1
3					1						1
4					1						1
5					1						1
6					1						1
7					1						1
8					1						1
9					1						1
10					1						1
11					1						1
12					1						1
13					1						1
14					1						1
19					14						14
%					14,43						14,43

Glagah

No.	Pelaksanaan ganti-rugi dibayar dimana			
	Kantor Kades	Kantor Camat	Kantor Bupati	Kantor BPN
0	12			
1	1			
2	1			
3	1			
4	1			
5	1			
6	1			
7	1			
8	1			
8	8			
%	8,25			

Temon Gandri

No.	Pelaksanaan ganti-rugi dibayar dimana			
	Kantor Kades	Kantor Camat	Kantor Bupati	Kantor BPN
0	12			
1	1			
2	1			
3	1			
4	1			
5	1			
6	1			
7	1			
8	1			
9	1			
10	1			
11	1			
12	1			
13	1			
14	1			
15	1			
16	1			
17	1			
18	1			
19	1			
20	1			
21	1			
22	1			
23	1			
24	1			
25	1			
26	1			
27	1			
28	1			
28	28			
%	28,87			

Kalisari

No. Res.	Pelaksanaan ganti-rugi dibayar dimana			
	Kantor Kades	Kantor Camat	Kantor Bupati	Kantor BPN
0	12			
1	1			
2	1			
3	1			
4	1			
5	1			
6	1			
7	1			
8	1			
9	1			
10	1			
11	1			
12	1			
13	1			
14	1			
15	1			
16	1			
17	1			
18	1			
19	1			
20	1			
21	1			
22	1			
23	1			
24	1			
25	1			
26	1			
27	1			
28	1			
29	1			
29	29			
%	29,9			

Bogem

No.	Pelaksanaan ganti-rugi dibayar dimana			
	Res. Kantor Kades	Kantor Camat	Kantor Bupati	Kantor BPN
0	12			
1	1			
2	1			
3	1			
4	1			
5	1			
6	1			
7	1			
8	1			
9	1			
9	9			
%	9,28			

Ngulakan

No.	Pelaksanaan ganti-rugi dibayar dimana			
	Res. Kantor Kades	Kantor Camat	Kantor Bupati	Kantor BPN
0	12			
1	1			
2	1			
3	1			
4	1			
5	1			
6	1			
7	1			
8	1			
9	1			
9	9			
%	9,28			

Jambon

No.	Pelaksanaan ganti-rugi dibayar dimana			
	Res. Kantor Kades	Kantor Camat	Kantor Bupati	Kantor BPN
0	12			
1	1			
2	1			
3	1			
4	1			
5	1			
6	1			
7	1			
8	1			
9	1			
10	1			
11	1			
12	1			
13	1			
14	1			
19	14			
%	14,43			

Glagah

No.	Bagaimana proses ganti-rugi	
Res.	Asas musyawarah mufakat	Tidak dengan asas musyawarah mufakat
0	13	
1	1	
2	1	
3	1	
4	1	
5	1	
6	1	
7	1	
8	1	
8	8	
%	8,25	

Temon Gandri

No.	Bagaimana proses ganti-rugi	
Res.	Asas musyawarah mufakat	Tidak dengan asas musyawarah mufakat
0	13	
1	1	
2	1	
3	1	
4	1	
5	1	
6	1	
7	1	
8	1	
9	1	
10	1	
11	1	
12	1	
13	1	
14	1	
15	1	
16	1	
17	1	
18	1	
19	1	
20	1	
21	1	
22	1	
23	1	
24	1	
25	1	
26	1	
27	1	
28	1	
28	28	
%	28,87	

Kalisari

No. Res.	Bagaimana proses ganti-rugi	
	Asas musyawarah mufakat	Tidak dengan asas musyawarah mufakat
0	13	
1	1	
2	1	
3	1	
4	1	
5	1	
6	1	
7	1	
8	1	
9	1	
10	1	
11	1	
12	1	
13	1	
14	1	
15	1	
16	1	
17	1	
18	1	
19	1	
20	1	
21	1	
22	1	
23	1	
24	1	
25	1	
26	1	
27	1	
28	1	
29	1	
29	29	
%	29,90	

Bogem

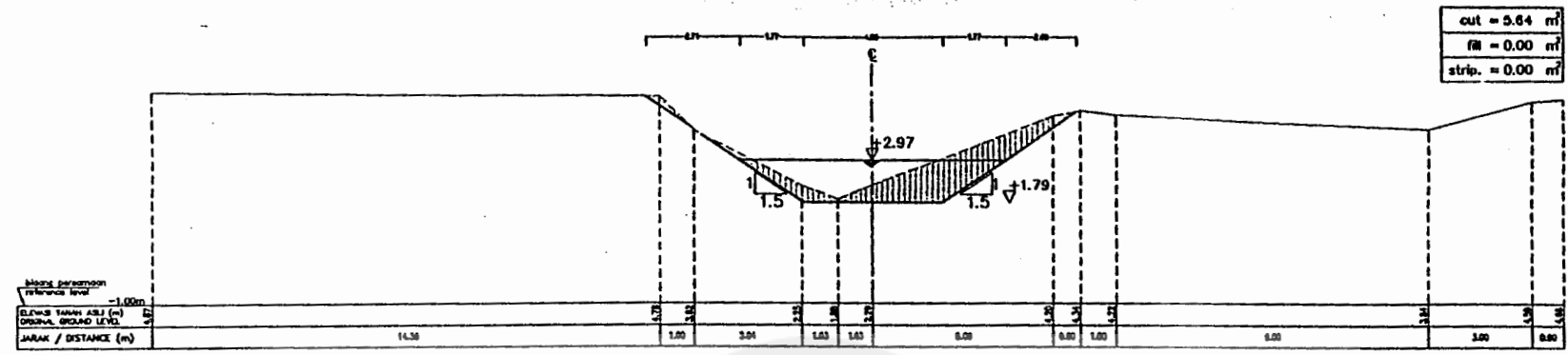
No.	Bagaimana proses ganti-rugi	
Res.	Asas musyawarah mufakat	Tidak dengan asas musyawarah mufakat
0	13	
1	1	
2	1	
3	1	
4	1	
5	1	
6	1	
7	1	
8	1	
9	1	
9	9	
%	9,28	

Ngulakan

No.	Bagaimana proses ganti-rugi	
Res.	Asas musyawarah mufakat	Tidak dengan asas musyawarah mufakat
0	13	
1	1	
2	1	
3	1	
4	1	
5	1	
6	1	
7	1	
8	1	
9	1	
9	9	
%	9,28	

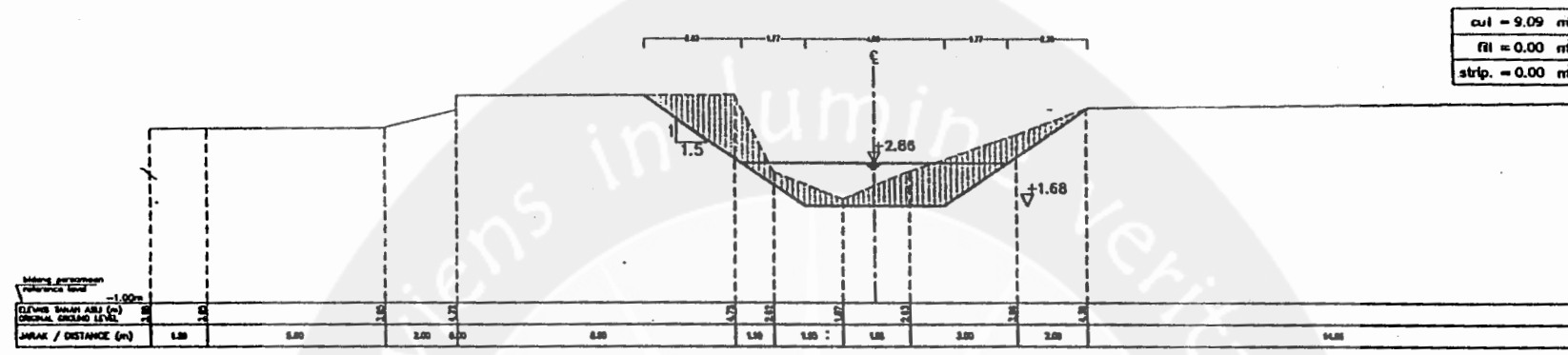
Jambon

No.	Bagaimana proses ganti-rugi	
Res.	Asas musyawarah mufakat	Tidak dengan asas musyawarah mufakat
0	13	
1	1	
2	1	
3	1	
4	1	
5	1	
6	1	
7	1	
8	1	
9	1	
10	1	
11	1	
12	1	
13	1	
14	1	
19	14	
%	14,43	



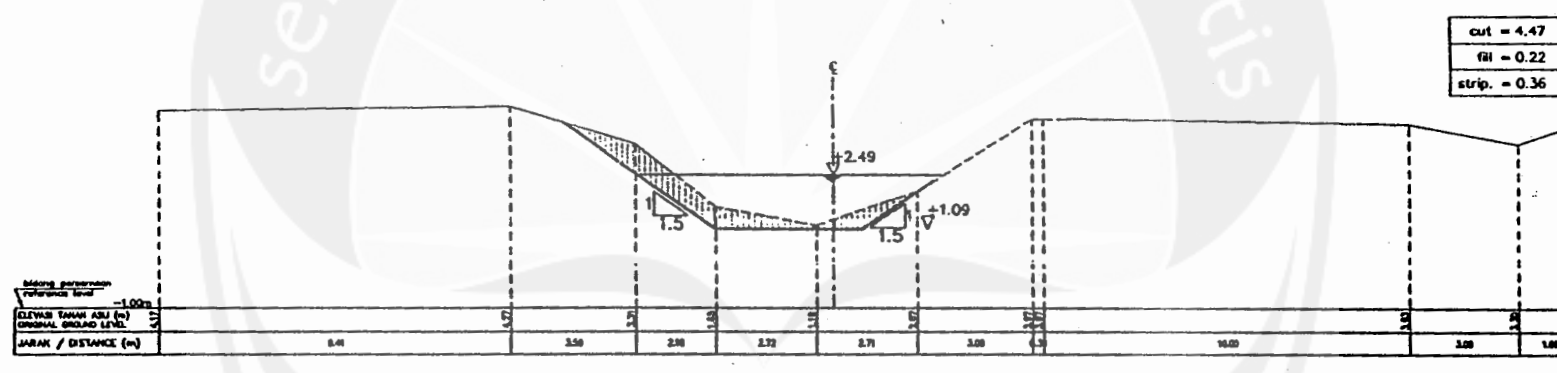
cut = 5.64 m²
fill = 0.00 m²
strip = 0.00 m²

BG.3



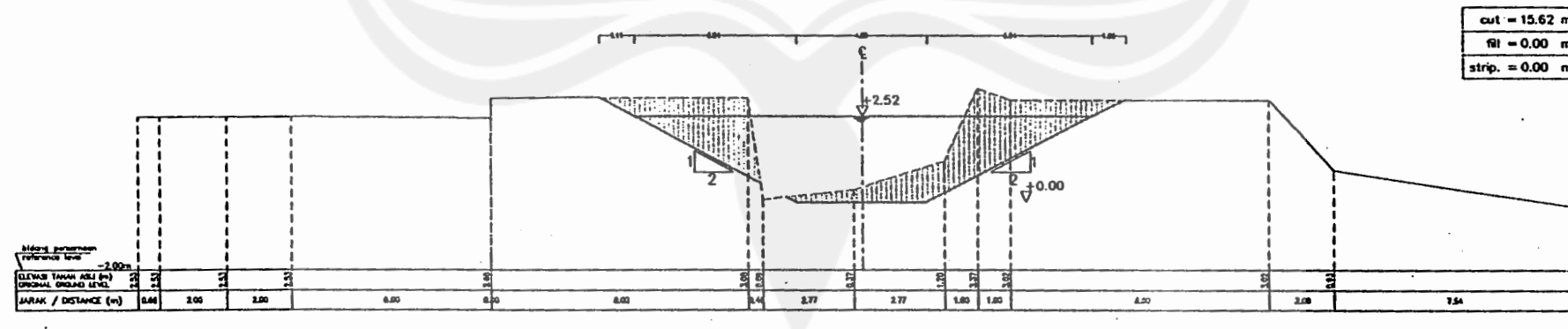
cut = 9.09 m²
fill = 0.00 m²
strip = 0.00 m²

BG.2



cut = 4.47 m²
fill = 0.22 m²
strip = 0.36 m²

BG.1


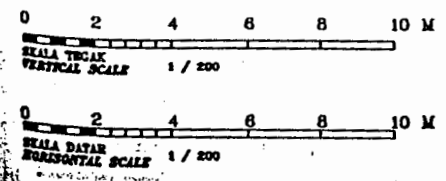


cut = 15.62 m²
fill = 0.00 m²
strip = 0.00 m²

BG.0

LEGEND:

- GALIAN
EXCAVATION
- TIMBUNAN
EMBANKMENT



MINISTRY OF SETTLEMENT AND REGIONAL INFRASTRUCTURE
DIRECTORATE GENERAL OF RURAL DEVELOPMENT
SOUTH JAVA FLOOD CONTROL SECTOR PROJECT

SCALE: V=1:200 H=1:200

SERANG SUB-PROJECT BOGEM SECONDARY DRAIN CROSS SECTION FROM BG.0 TO BG.3

REGISTERED BY: SR-DR-BOGEM-CS
SHEET NO.: 01/07