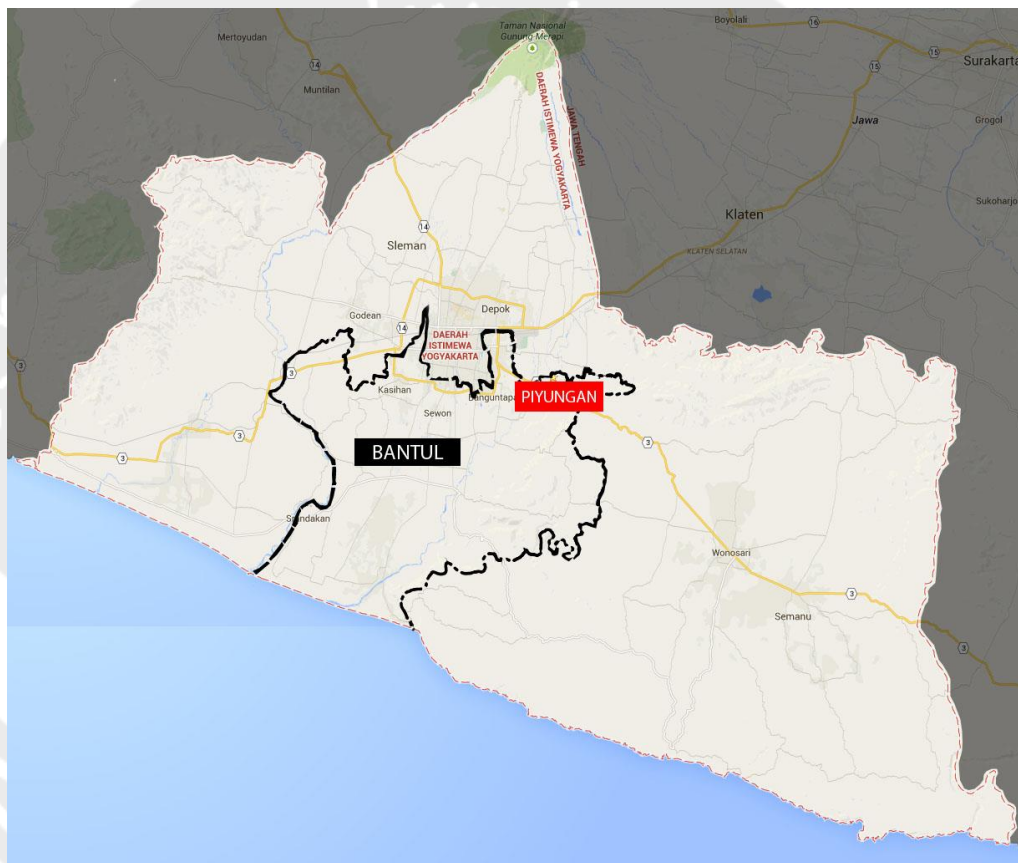


BAB III

TINJAUAN KHUSUS

3.1 Daerah Istimewa Yogyakarta

3.1.1 Pembagian Wilayah Administrasi



Gambar 3.1 Peta Daerah Istimewa Yogyakarta

Sumber : Data Primer

Luas wilayah Daerah Istimewa Yogyakarta adalah kurang lebih 3.256,90 km², yang terbagi menjadi 4 kabupaten dan 1 kota yaitu :

- Kabupaten Sleman dengan luas wilayah 574,82 km²
- Kabupaten Bantul dengan luas wilayah 506,85 km²
- Kabupaten Kulon Progo dengan luas wilayah 586,27 km²
- Kabupaten Gunungkidul dengan luas wilayah 1485,36 km²
- Kota Yogyakarta dengan luas wilayah 32,50 km²

3.1.2 Kabupaten Bantul

Kabupaten bantul merupakan salahsatu dari kelima kabupaten yang berada di Provinsi Daerah Istimewah Yogyakarta. Kabupaten ini berbatasan dengan Kota Yogyakarta dan Kabupaten Sleman di utara, Kabupaten Gunung Kidul di timur, Samudra Hindia di selatan, serta Kabupaten Kulon Progo di barat. Kabupaten Bantul terdiri atas 17 kecamatan, diantaranya:

Tabel 3.1 Kecamatan di Bantul

No	Kecamatan	No	Kecamatan
1	Bambanglipuro	10	Pandak
2	Banguntapan	11	Piyungan
3	Bantul	12	Pleret
4	Dlingo	13	Pundong
5	Imogiri	14	Sanden
6	Jetis	15	Sedayu
7	Kasih	16	Sewon
8	Kretek	17	Srandakan
9	Pajangan		

Sumber: www.bantulkab.go.id 2014

3.1.3 Kecamatan Piyungan

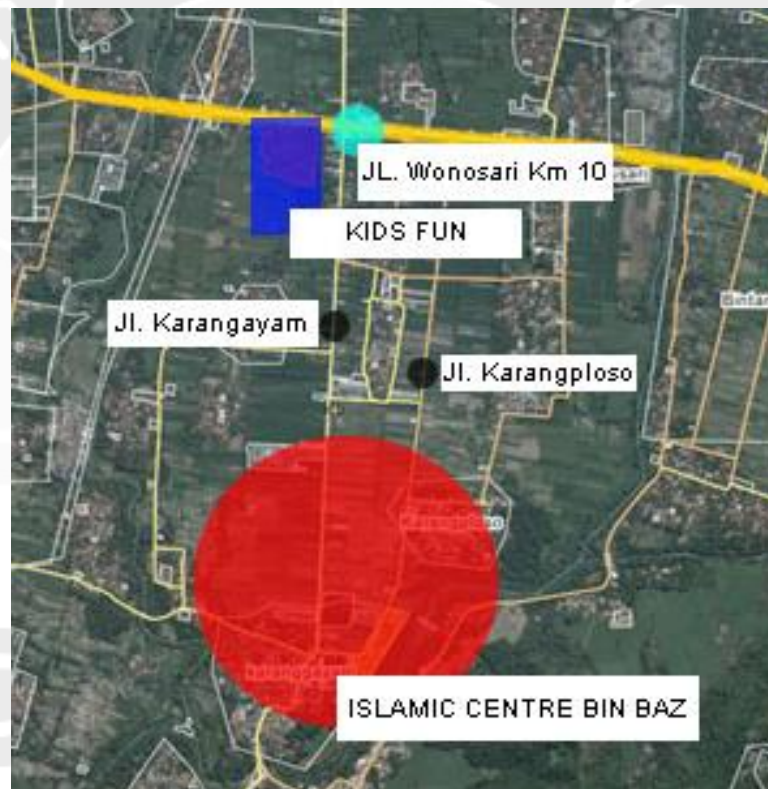


Gambar 3.2 Peta Kecamatan Piyungan

Sumber : Data Primer

Kecamatan Piyungan terletak di perbatasan antara 3 wilayah Kabupaten di Yogyakarta, yaitu antara wilayah Kabupaten Bantul dan Kabupaten Sleman, serta antara wilayah Kabupaten Bantul dan Kabupaten Gunung Kidul. Kecamatan Piyungan memiliki 3 kelurahan yaitu Kelurahan Sitimulyo, Kelurahan Srimulyo dan Kelurahan Srimartani. Penduduknya sebagian besar menjadi petani karena daerah ini memiliki tanah yang relatif subur.

3.2 Tinjauan Kompleks *Islamic Center Bin Baz*



Gambar 3.3 Peta Lokasi Site

Sumber : Data Primer

Komplek *Islamic Center Bin Baz* yang berlokasi di Jl. Wonosari Km 10, Karangayam, Sitimulyo, Piyungan, Bantul, Daerah Istimewa Yogyakarta. Untuk menuju lokasi bisa diakses melalui Jl. Karangayam, jalan utama yang dapat dilalui kendaraan roda empat dan Jl. Karangploso, jalur ini lebih sering digunakan untuk pejalan kaki, sepeda, dan sepeda motor.



Gambar 3.4 Tata Guna Lahan

Sumber : Data Primer

Tabel 3.2 Legenda Tata Guna Lahan

KODE	KETERANGAN
1	RS. <i>Islamic Centre Bin Baz</i>
2	ICBB 1, Kompleks SW dan MA Putra
3	Kompleks PAUD dan RA
4	ICBB 3, Kompleks SU putra dan putri
5	STIKES MADANI
6	ICBB 2, Kompleks SW dan MA putri
A	Alternatif Site 1
B	Alternatif Site 2
C	Alternatif Site 3

Sumber: Islamic Centre Bin Baz 2013

Kompleks *Islamic Centre Bin Baz* memiliki luasan tanah $\pm 7,6$ Hektar dengan luasan yang terbangun sebanyak $\pm 4,4$ Hektar. Sedangkan sisanya yang belum terbangun $\pm 3,2$ Hektar yang terbagai menjadi 3 bidang tanah masih berupa lahan kosong yang diperuntukkan untuk pengembangan kompleks *Islamic Centre Bin Baz*.

3.3 Pemilihan Tapak Pondok Pesantren Penghafal Al-Quran



Gambar 3.5 Alternatif Site

Sumber : Data Primer

Tabel 3.3 Legenda Luasan Site

Kode	Site	Luas
A	Alternatif Site 1	0.9 Hektar
B	Alternatif Site 2	1.1 Hektar
C	Alternatif Site 3	1.2 Hektar

Sumber: Islamic Centre Bin Baz 2013

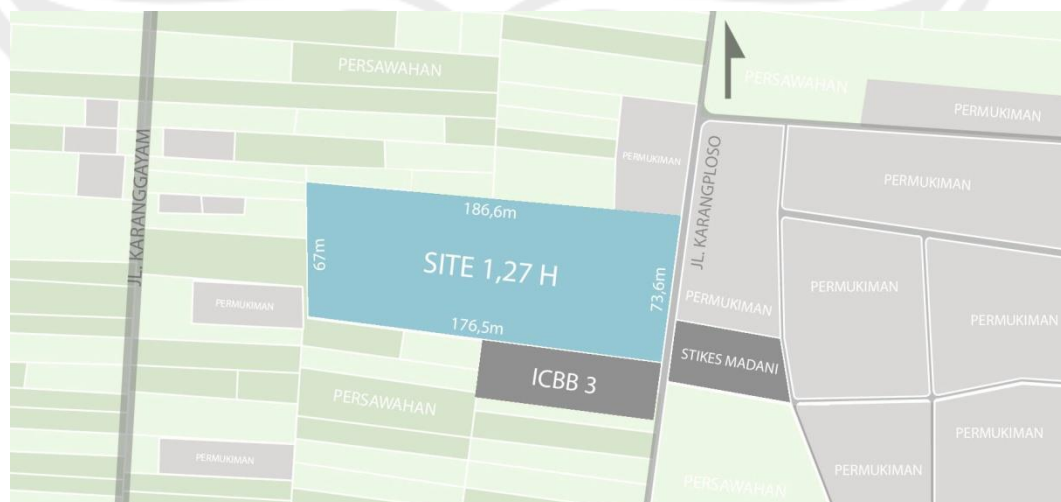
Dari ketiga bidang tanah ini selanjutnya dianalisis dengan melakukan penilaian berdasarkan kriteria yang mendukung untuk perencanaan Pondok Pesantren Penghafal Al-Quran.

Tabel 3.4 Penilaian Site

No	Kriteria	Bobot	Site A		Site B		Site C	
			Nilai	Skor	Nilai	Skor	Nilai	Skor
1.	Akseibilitas	15	8	120	7	105	7	105
2.	Ketenangan	40	6	240	8	320	8	320
3.	Kemudahan Pengolahan Site	15	8	120	6	90	8	120
4.	Vegetasi Site	10	6	60	7	70	6	60
5.	Dekat Permukiman	20	7	140	7	140	9	180
TOTAL				680		725		785

Sumber : Data Primer

Dari penilaian tiga bidang tanah yang dimiliki oleh *Islamic Centre Bin Baz*, dapat disimpulkan, site yang terpilih adalah yang memiliki nilai tertinggi dari penjumlahan beberapa kriteria penilaian site. Site C terpilih sebagai site untuk Pondok Pesantren Penghafal Al-Quran. Batas site, bagian barat berbatasan dengan persawahan, utara persawahan, timur rumah penduduk dan *STIKES Madani*, untuk bagian selatan berbatasan dengan *ICBB 3* dan persawahan.



Gambar 3.6 Site Terpilih

Sumber : Data Primer